

令和2年度 アオコ情報 No. 1 1

8月12日に実施した調査の結果についてお知らせします。

- フィコシアニン濃度^{※1}は、山王川沖、安塚沖、武田川沖と釜谷沖でアオコレベル1相当^{※2}、そのほかの地点ではアオコレベル0相当でした。
- 植物プランクトンの増殖に必要な栄養塩のうち、窒素は掛馬沖、湖心ならびに釜谷沖を除く地点で、りんは山王川沖と安塚沖で、植物プランクトンの増殖に適した状況でした。
- 気象庁によると、来週はおおむね晴れの日が多く、最高気温は25℃以上の日が多いことから、植物プランクトンの増殖に適した環境です。来週は、山王川沖や北浦北部でのアオコの発生に注意が必要です。

1 湖内のアオコレベル

- 西浦の山王川沖と、北浦の安塚沖、武田川沖、釜谷沖でアオコレベル1相当（フィコシアニン濃度：68～118 μg/L）でした。
- そのほかの調査地点では、アオコレベル0相当（フィコシアニン濃度：6～38 μg/L）でした。

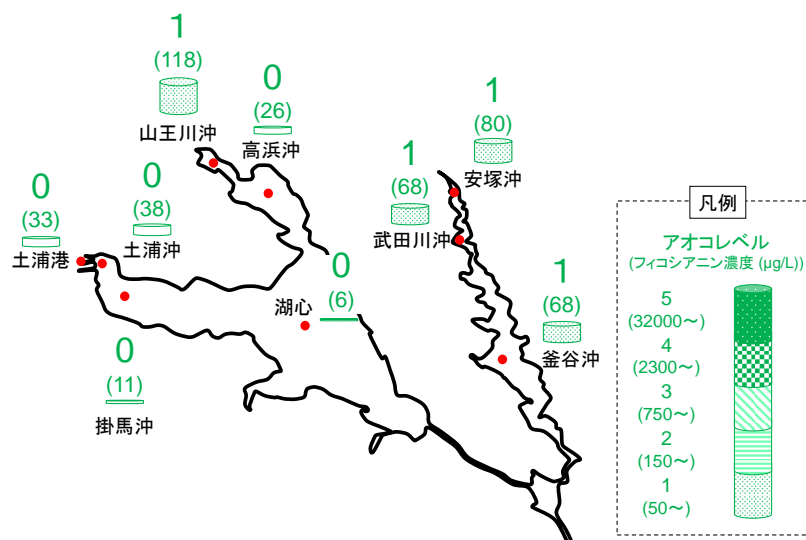


図1 フィコシアニン濃度の分布

※1 フィコシアニン

アオコの原因となる植物プランクトン（藍藻類）に含まれている色素です。フィコシアニン濃度はアオコの現存量と一定の相関があるため、アオコ現存量の目安になると考えられています。

※2 アオコレベル

アオコの発生状況を視覚的に把握するための指標です（参考：国土交通省霞ヶ浦河川事務所 HP：<http://www.ktr.mlit.go.jp/kasumi/kasumi00313.html>）。フィコシアニン濃度は、アオコレベル1で50 μg/L程度、アオコレベル2で150 μg/L程度、アオコレベル3で750 μg/L程度、アオコレベル4で2300 μg/L程度、アオコレベル5で32000 μg/L程度です（小日向ら、2012）。各レベルの写真は、別紙に掲載しています。

2 アオコ発生に影響する項目の湖内状況

- 調査時の水温は 32.0℃～35.5℃でした。
- 栄養塩のうち、溶存無機窒素濃度は西浦の掛馬沖，湖心ならびに北浦の釜谷沖を除く地点で、0.1 mg/L 以上でした。りん酸態りん濃度は、西浦の山王川沖と北浦の安塚沖で 0.01 mg/L 以上でした。
- 気象庁（8月14日11時発表）によると、来週はおおむね晴れの日が続き、最高気温は25℃以上の日が多いことから、植物プランクトンの増殖に適した環境です。

表1 アオコ発生に寄与する水質条件等の状況

		西 浦					北 浦			
		土浦港	土浦沖	掛馬沖	湖心	山王川沖	高浜沖	安塚沖	武田川沖	釜谷沖
水 温		A	A	A	A	A	A	A	A	A
栄 養 塩	溶存無機窒素濃度	A	A	B	B	A	A	A	A	B
	りん酸態りん濃度	B	B	B	B	A	B	A	B	B
予 報	日照時間	A								
	気 温	A								

A: 発生に適した条件, B: 発生が可能な条件, C: 発生に適していない条件

(各項目の判定基準及び結果詳細は、別紙を参照)

3 過去の同時期におけるフィコシアニン濃度との比較

- 過去にアオコの発生が著しかった土浦港と武田川沖について、本年度と過去2年間のフィコシアニン濃度を比較すると、土浦港は平成30年度と同程度、武田川沖では令和元年度と同程度の値でした。

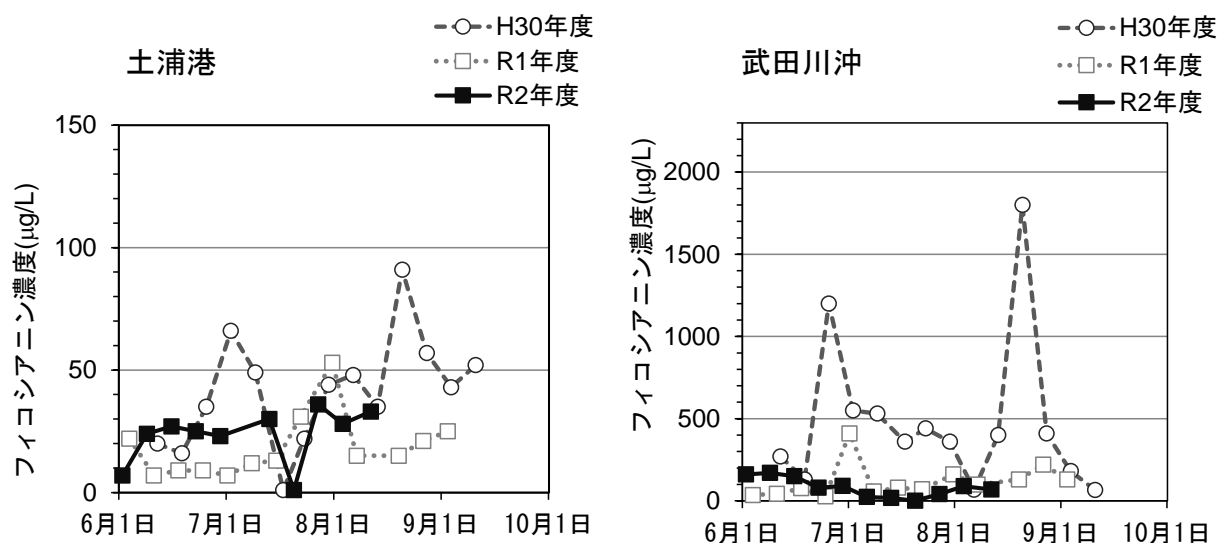


図2 過去2年間および本年度のフィコシアニン濃度の推移

(左：土浦港，右：武田川沖)

(別 紙)

● 各項目の判定基準

【水温】

アオコの原因となる植物プランクトン（ミクロキスティス）の増殖倍率がおおよそ 20℃以上から高まり、25℃以上で約 10 倍に達する（佐々木，1975）ことから、「25℃以上」をA、「20℃以上」をB、「20℃未満」をCとした。

【栄養塩（溶存無機窒素）濃度】

植物プランクトンの栄養源となる溶存無機窒素（DIN）濃度について、藍藻類の増殖に関する目安が 0.1 mg/L といわれている（Oliver ら，2000）ことから、溶存無機窒素濃度が「0.1 mg/L 以上」をA、「0.1 mg/L 未満」をBとした。なお、本項目の基準については、Cに該当する知見が不十分なため、A、Bの二区分とした。

【栄養塩（りん酸態りん）濃度】

植物プランクトンの栄養源となるりん酸態りん(P₀₄-P)濃度について、藍藻類の増殖に関する目安が 0.01mg/L といわれている（Oliver ら，2000）ことから、りん酸態りん濃度が「0.01mg/L 以上」をA、「0.01mg/L 未満」をBとした。なお、本項目の基準については、Cに該当する知見が不十分なため、A、Bの二区分とした。

【日照時間】

気象庁の天気予報（茨城県）において、1週間「晴れが続く」場合をA、「晴れと曇りが混在している」場合をB、「曇りや雨が続く」場合をCとした。

【最高気温】

過去の最高気温と水温の関係は、水温が 25℃、20℃になったときの一週間の最高気温の平均がそれぞれ 25℃、18℃だったので、一週間の最高気温の平均値が「25℃以上」をA、「18℃以上」をB、「18℃未満」をCとした。

【アオコレベル】




図3 アオコレベル

● 調査結果の詳細

表2 調査結果

	西 浦						北 浦		
	土浦港	土浦沖	掛馬沖	湖 心	山王川沖	高浜沖	安塚沖	武田川沖	釜谷沖
採水時刻	8月12日 13:15	8月12日 12:55	8月12日 12:35	8月12日 10:25	8月12日 11:10	8月12日 10:50	8月12日 8:10	8月12日 8:30	8月12日 8:56
水温(°C)	35.5	34.0	33.0	33.0	34.0	33.5	32.0	32.5	32.0
フィコシアニン(μg/L)	33	38	11	6	118	26	80	68	68
クロロフィルa(μg/L)	69	61	46	25	113	58	83	88	80
TN(mg/L)	1.18	0.84	0.66	0.57	1.09	0.74	4.17	2.77	0.69
TP(mg/L)	0.09	0.10	0.09	0.08	0.13	0.09	0.08	0.08	0.10
DIN(mg/L)	0.37	0.16	0.04	0.03	0.21	0.16	3.31	1.89	0.08
NO ₃ -N(mg/L)	0.33	0.12	< 0.02	< 0.02	0.16	0.10	3.27	1.81	< 0.02
NO ₂ -N(mg/L)	< 0.02	< 0.02	< 0.02	< 0.02	< 0.02	< 0.02	0.02	0.05	0.05
NH ₄ -N(mg/L)	0.02	< 0.02	0.03	0.02	0.03	0.03	0.02	0.03	0.02
PO ₄ -P(mg/L)	< 0.01	< 0.01	< 0.01	< 0.01	0.02	< 0.01	0.01	< 0.01	< 0.01