

漁海況速報

5-No. 2

茨城県水産試験場
漁業無線局

令和5年 4月 7日～ 4月 13日

電話 (029) 273-7911

FAX (029) 270-1480

<http://www.pref.ibaraki.jp/soshiki/nourinsuisan/suishi/index.html>

【海況図説明】

1. 黒潮は、犬吠埼の南東30マイル付近を北北東に流れ、
37° 10' N 142° 30' E付近を流去している。
2. 本県沿岸域は、14～16℃台の水温となっている。

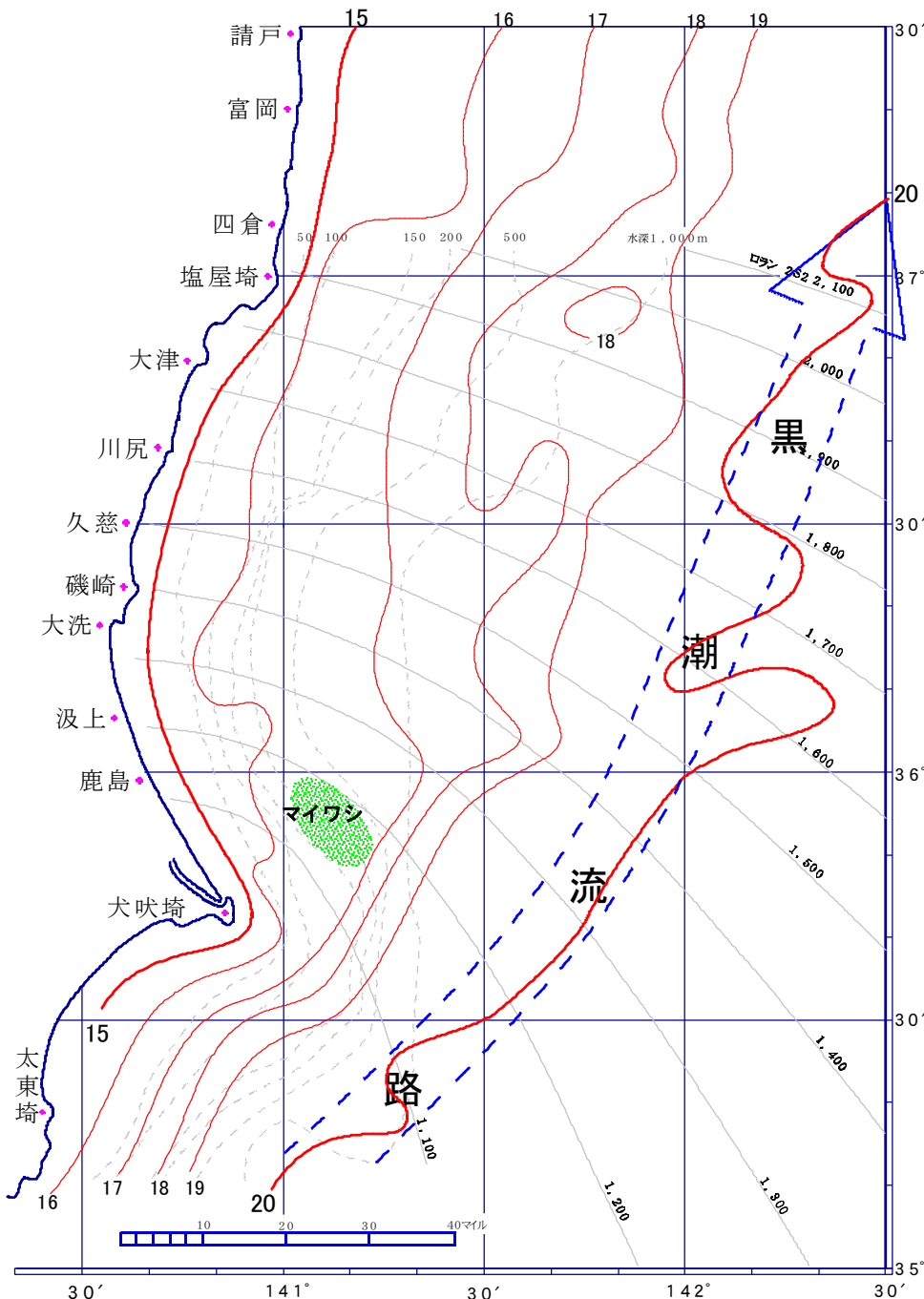
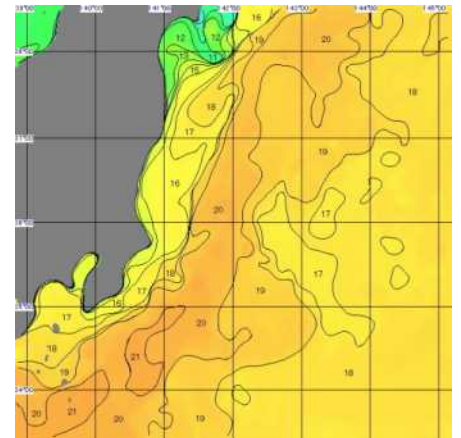
那珂湊定地水温 (°C)

日	年 令 5	令 4	平年
4/7	15.5	12.0	11.7
8	15.2	12.2	11.8
9	14.7	12.7	11.9
10	14.8	12.9	11.9
11	15.0	13.2	12.0
12	14.8	13.1	12.1
13	14.3	13.0	12.1
平均	14.9	12.7	11.9

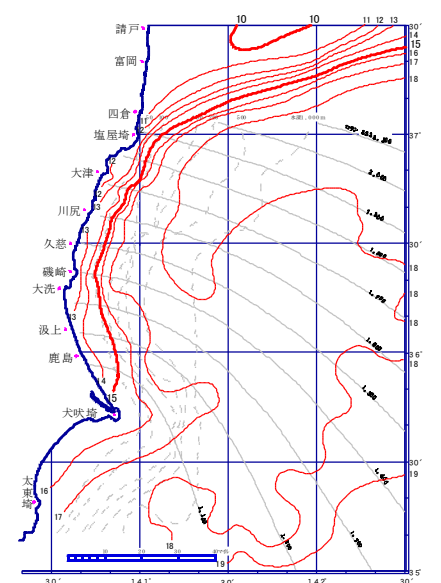
30年平均: 1991～2020年

令和5年 4月 7日～ 4月 13日

【1週間合成衛星画像】



【海況図】



令和4年 4月 8日～ 4月 14日

【海況図】

漁況の特徴

5 - No. 2

属地、単位＝四捨五入

4/6～4/12

魚種	漁法	組合名	水揚量 kg	平均単価	水揚金額 円	延隻数
シラス	船曳網	久慈浜丸小	212	610	129,226	5
		那珂湊	1	500	600	
		大洗町	915	761	696,030	25
サヨリ	船曳網	平潟	34	1,789	61,020	10
		久慈浜丸小	431	599	258,250	19
		久慈町	5	3,539	18,400	2
ヒラメ	小底5t以上	平潟	3,788	728	2,759,172	
	"	久慈町	56	765	43,000	
	"	那珂湊	923	1,080	997,520	
	固定式刺網	久慈町	5	854	4,440	
	その他釣り	平潟	66	1,281	84,537	
	"	久慈町	5	809	3,720	
	"	那珂湊	2	881	1,850	
マコガレイ	小底5t以上	平潟	2	1,138	2,390	
	"	那珂湊	3	969	3,100	
タイ類	小底5t以上	平潟	2,050	406	832,833	
	"	久慈町	46	672	31,000	
	"	那珂湊	284	746	211,697	
	その他釣り	平潟	35	460	16,112	
スズキ	小底5t以上	平潟	1,441	477	686,838	
	"	久慈町	15	453	6,930	
	"	那珂湊	285	448	127,888	
	その他釣り	久慈町	2	500	1,000	
アナゴ	小底5t以上	平潟	1,502	695	1,043,608	
	"	久慈町	18	500	8,850	
	"	那珂湊	22	1,020	22,840	
アンコウ	小底5t以上	平潟	1,076	264	284,400	
	"	久慈町	84	256	21,360	
	"	那珂湊	319	199	63,360	
ホウボウ	小底5t以上	平潟	302	746	225,423	
	"	久慈町	5	657	3,020	
	"	那珂湊	68	1,258	85,297	
スルメイカ	小底5t以上	平潟	68	367	24,783	
	"	久慈町	14	348	4,700	
	"	那珂湊	19	912	17,410	
ヤリイカ	小底5t以上	平潟	6,695	567	3,797,005	
	"	久慈町	579	884	511,650	
	"	那珂湊	350	1,200	420,460	
マダコ	小底5t以上	平潟	55	640	34,866	
	"	那珂湊	4	1,406	5,625	
ミズダコ	小底5t以上	平潟	742	214	158,924	
	"	久慈町	121	291	35,200	
	"	那珂湊	28	441	12,305	
マアジ	小底5t以上	平潟	33	319	10,546	
	"	久慈町	22	113	2,460	
	"	那珂湊	65	699	45,080	
サバ	小底5t以上	平潟	7	150	1,005	
	"	久慈町	4	100	440	
	その他釣り	"	2	171	360	
	"	那珂湊	5	252	1,160	
ブリ類	小底5t以上	平潟	77	394	30,165	
	"	那珂湊	38	567	21,780	
	固定式刺網	久慈町	2	200	480	
	その他釣り	那珂湊	11	724	7,750	
マイワシ	まき網	はさき	991,199	67	66,334,319	5

◎

まき網

(漁獲は1投網当り)

マイワシ・・・鹿島の東北東15マイル付近から犬吠埼の北東15マイル付近で1～280トン、良い船で400トンの漁獲。

◎

小型船

(漁獲は1隻当り)

◇船曳網

シラス・・・日立地先で25～38kg、那珂湊地先で5kg(1隻)の漁獲。

カエリ・・・大津地先から磯原地先で225～600kgの漁獲。

サヨリ・・・平潟地先から磯原地先で30～52kg(1ヶ統)、日立地先で6～51kg(1ヶ統)の漁獲。

ノレソレ・・・那珂湊地先で2kg(1隻)の漁獲。

◇曳釣り

平潟地先から高戸地先でヒラメ10～24kg、久慈浜地先から鉾田地先でヒラメ1～40kg、スズキ2～5kg、イナダ1～3kg、マトウダイ1～5kg、ホウボウ1～2kg、マゴチ1～10kgの漁獲。

注 延隻数:銘柄別隻数

茨城県水産試験場漁業無線局

黒潮の北偏傾向は今後も継続

0m深では「やや高め～高め」、100m深では「平年並～高め」で推移
(令和5年4月の海況と今後の予測)

1 海洋観測結果 (4/4~5: 調査船「いばらき丸」)

- 水深別水温図を図2、3、4に、鉛直図を図5に示しました。水温は0m深で14~20℃台、50m深で13~20℃台、100m深で12~19℃台、200m深で8~17℃台でした(図2)。
- 前月と比較すると、141° E~141° 30' Eでは湧昇が起こり、降温傾向となりました。141° 30' E以東では、黒潮からの暖水波及による影響で昇温傾向となりました(図3)。
- 平年と比較すると、0m深では概ね「やや高め～高め」、50m深では141° E~141° 30' Eで概ね「平年並～やや高め」、他で「やや高め～極めて高め」となりました(図4)。
- 潮流は141° 10' E以東で真潮傾向となりました。

2 本県周辺海況の現況

- 本県海域の0m深水温は14~20℃となっています(図1)。
- 黒潮は犬吠埼の東45マイル、塩屋埼の東45マイルを北北東に流れています。黒潮の北限は145° E付近で38° 30' N付近まで達し、北偏しています(4月6日発行の海上保安庁「海洋速報」より)。
- 本県沖合域を流れる黒潮の影響によって、水温が平年よりも高くなっています。141° E~141° 30' Eでは、湧昇が起こったことで前月よりも水温が低下しましたが、依然として平年よりも水温が高い傾向が継続しています。

3 今後1か月の見通し

- 黒潮の立ち上がりは今後も継続すると考えられ、141° E以東を中心に全層で黒潮からの暖水波及や反流による影響がみられるでしょう。
- 南風が強く吹いた場合には、湧昇による水温の低下がみられるでしょう(ただし、暖水波及の影響で、水温は平年よりも高め傾向となるでしょう)。
- 1か月後の水温は、黒潮とその暖水波及により、0m深では「やや高め～高め」、100m深では「平年並～高め」で推移する見込みです。

【参考】4月の0m深の平年値(142° E以西の30年間(1991-2020)の平均水温)
(定線別平年値*) 会瀬: 11~14℃台、大洗: 11~14℃台、鹿島: 12~16℃台、犬吠埼: 13~17℃台
詳しい情報は茨城県水産試験場ホームページをご覧ください。

(回遊性資源部 小熊 進之介)

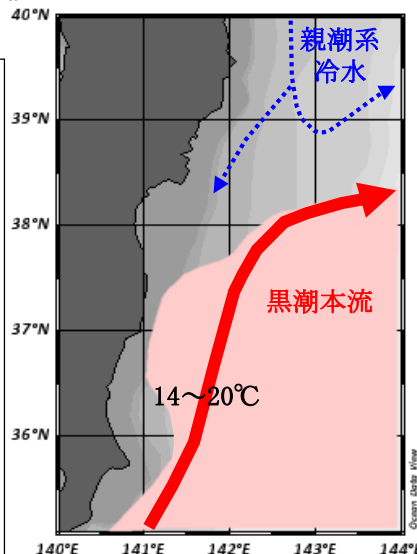


図1. 海況の現況 (4月5日)

※水温は平年値と比較して、
±1.5℃が「平年並」、
±1.6~3.9℃が「やや高め・やや低め」、
±4.0~6.0℃が「高め・低め」、
±6.1℃以上が「極めて高め・極めて低め」

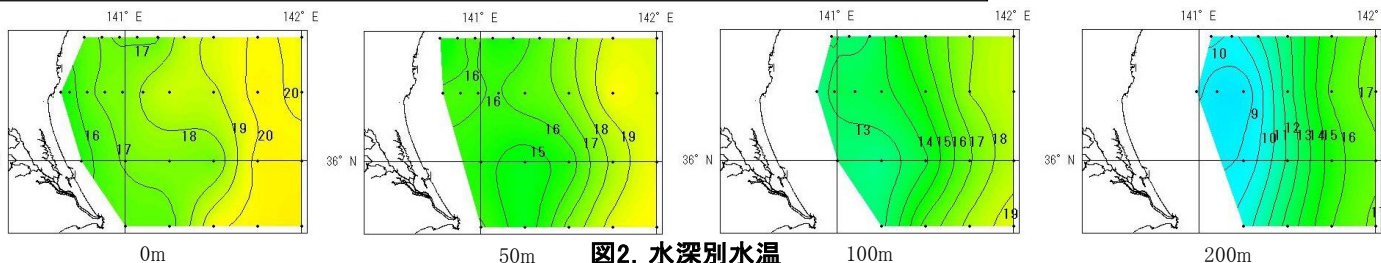


図2. 水深別水温

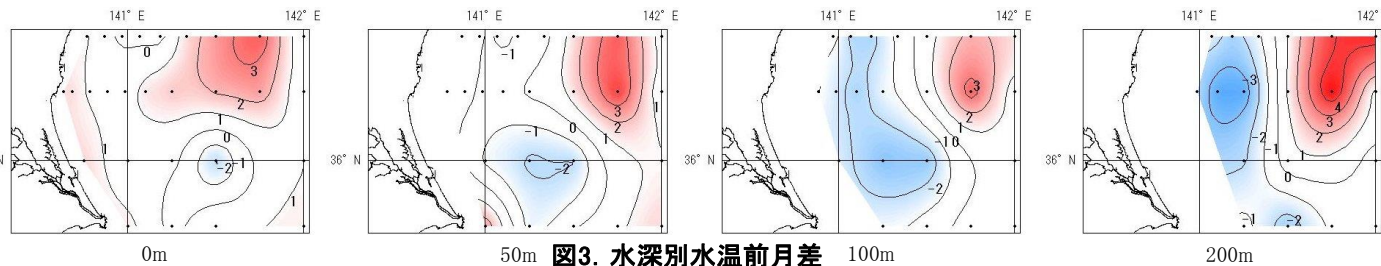


図3. 水深別水温前月差

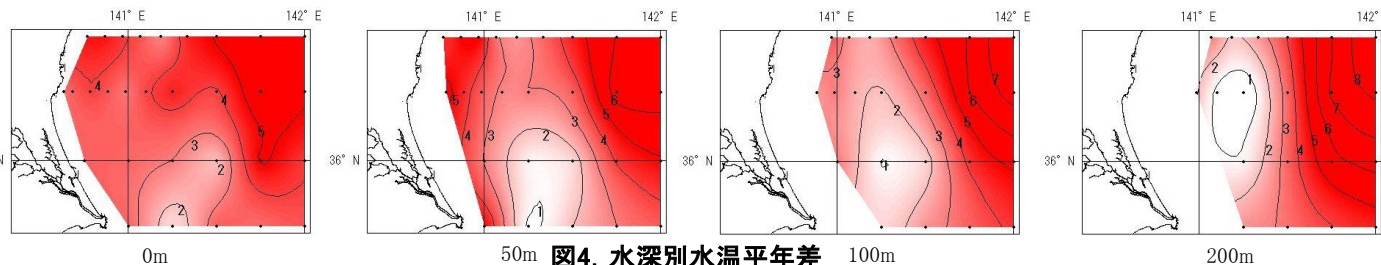


図4. 水深別水温平年差

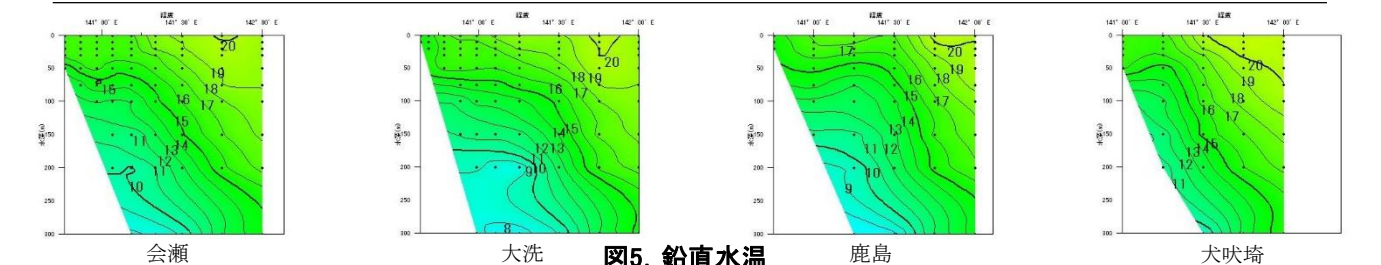


図5. 鉛直水温

【次号予告】R5.4.21.発行の「水産の窓」は、『保冷魚倉によるシラス漁獲物の鮮度管理』を予定しています。