

漁海況速報

3-No. 48

茨城県水産試験場
漁業無線局

令和4年 3月 4日～ 3月10日

電話 (029) 273-7911

FAX (029) 270-1480

<http://www.pref.ibaraki.jp/soshiki/nourinsuisan/suishi/index.html>

【海況図説明】

1. 黒潮は、犬吠埼の南南東30マイル付近を東北東に流れ、
36° 00' N 142° 30' E付近を流去している。
2. 本県沿岸域は、7～15℃台の水温となっている。

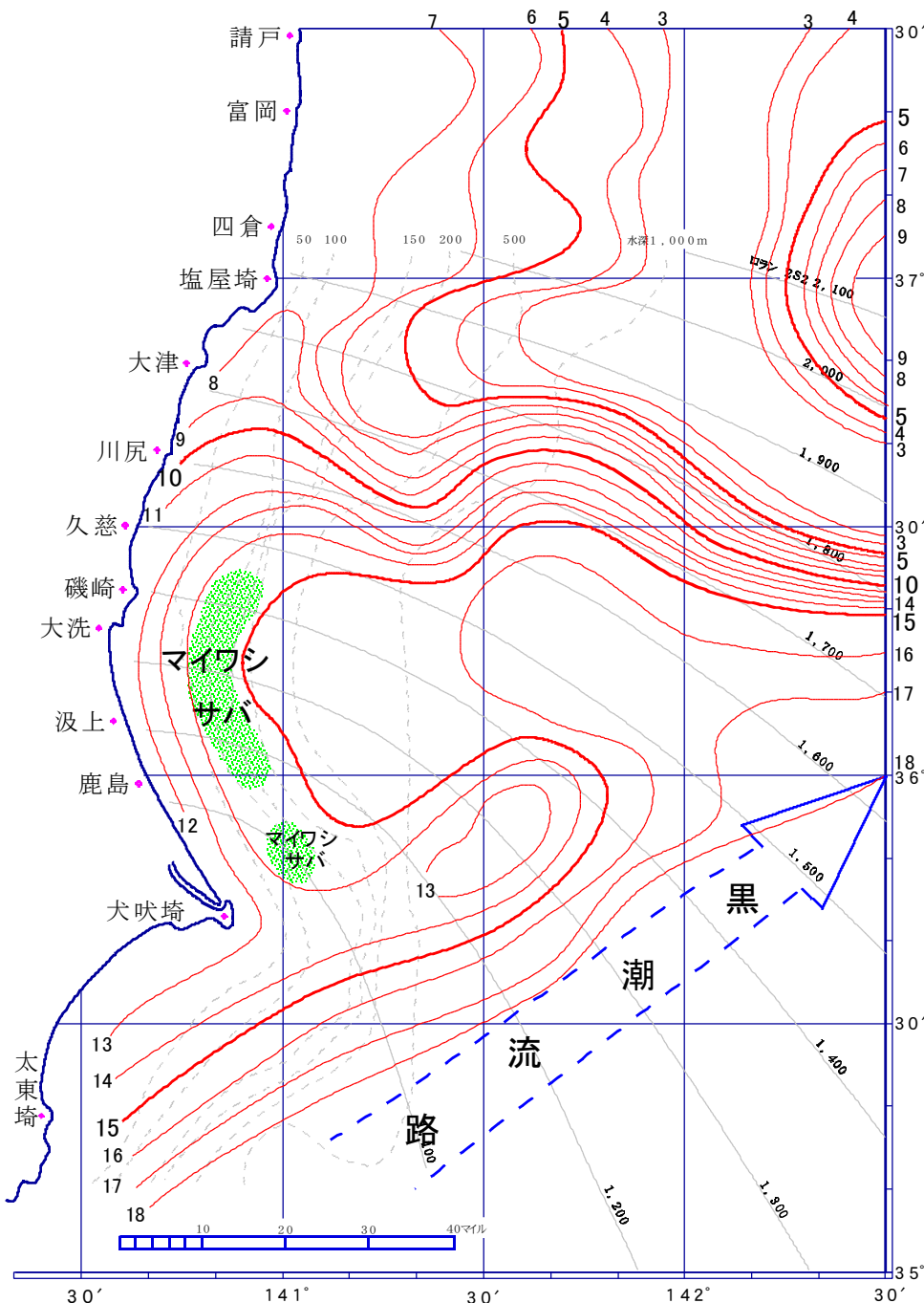
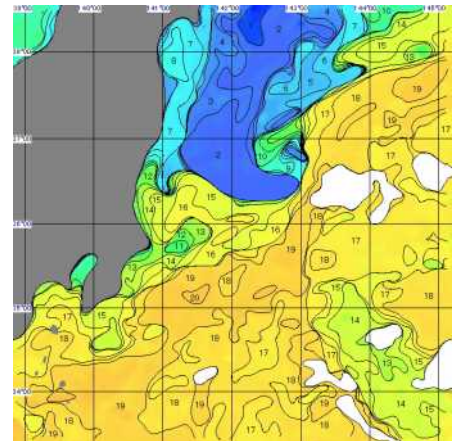
那珂湊定地水温 (°C)

日	令4	令3	平年
3/4	11.9	12.1	10.1
5	12.3	12.4	10.1
6	12.2	12.7	10.1
7	11.8	12.2	10.1
8	12.1	12.0	10.1
9	11.9	12.6	10.1
10	12.2	12.3	10.2
平均	12.1	12.3	10.1

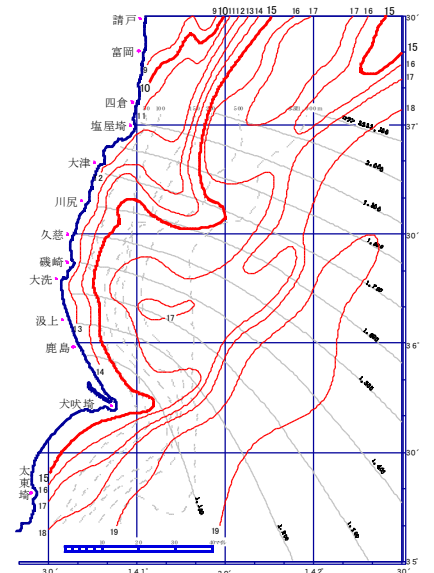
30年平均: 1991～2020年

令和4年 3月 4日～ 3月10日

【1週間合成衛星画像】



【海況図】



令和 3年 3月 5日～ 3月11日

【海況図】

漁況の特徴

3-No. 4 8

属地、単位＝四捨五入

3/3～3/9

魚種	漁法	組合名	水揚量 kg	平均単価	水揚金額 円	延隻数	
本ジラス	船曳網	大津	37	1,416	51,810	8	
		那珂湊	6	2,100	12,600		
		大洗町	103	2,368	244,393	21	
シラス	船曳網	大洗町	172	215	37,030	14	
カエリ	船曳網	大津	15,080	20	301,600	28	
サヨリ	船曳網	平潟	103	3,184	326,704		
		久慈町	33	1,588	52,734		
		大津	9	772	7,098		
		久慈町	528	2,060	1,086,842		
		久慈町	1,525	1,883	2,871,211		
ヒラメ	小底5t以上	平潟	52	690	35,863		
		大津	13	605	7,618		
		久慈町	74	582	43,090		
		那珂湊	420	1,277	536,243		
		固定式刺網	大津	65	649	42,045	
		延縄	大洗町	5	1,300	6,500	
		その他釣り	大津	12	601	6,970	
		久慈町	38	1,040	39,190		
		那珂湊	318	1,000	317,705		
		イシガレイ	延縄	大洗町	11	261	2,900
マコガレイ	小底5t以上	那珂湊	4	649	2,480		
		大津	8	442	3,670		
イシモチ	小底5t以上	平潟	14	178	2,406		
		久慈町	37	196	7,150		
		那珂湊	22	571	12,280		
タイ類	小底5t以上	久慈町	4	308	1,230		
		那珂湊	112	402	44,979		
		大津	31	253	7,920		
		久慈町	4	300	1,230		
		那珂湊	5	1,348	6,740		
スズキ	小底5t以上	那珂湊	125	553	69,070		
アンコウ	小底5t以上	平潟	378	111	41,915		
		大津	149	211	31,519		
		久慈町	1,018	145	147,635		
		那珂湊	1,186	162	192,117		
スルメイカ	小底5t以上	平潟	619	213	131,990		
		大津	48	159	7,675		
		久慈町	101	222	22,440		
		那珂湊	115	358	41,200		
ヤリイカ	小底5t以上	平潟	39,318	385	15,138,618		
		大津	(252)	16,274	(山売) 4,107,590		
		久慈町	10,269	713	7,321,530		
		那珂湊	5,154	561	2,891,235		
マダコ	小底5t以上	平潟	5	400	2,000		
		久慈町	4	300	1,200		
		那珂湊	16	956	15,216		
ミズダコ	小底5t以上	平潟	291	176	51,149		
		大津	106	287	30,481		
		久慈町	495	268	132,720		
		那珂湊	76	468	35,595		
ホウボウ	小底5t以上	平潟	5	610	2,929		
		久慈町	26	600	15,604		
		那珂湊	108	825	88,830		
		延縄	大洗町	159	1,475	234,600	
		その他釣り	久慈町	5	760	3,570	
アナゴ	小底5t以上	那珂湊	167	1,560	261,105		
マアジ	小底5t以上	平潟	23	461	10,612		
		大津	17	324	5,580		
		久慈町	58	400	23,200		
		那珂湊	13	792	10,300		
サバ	小底5t以上	久慈町	112	98	10,960		
		那珂湊	6	406	2,475		
ブリ類	その他釣り	久慈町	4	80	335		
		大津	29,158	61	1,778,638		
		はさき	228,591	69	15,803,255		
マイワシ	小底5t以上	那珂湊	9	486	4,420		
		大津	8	100	760		
		はさき	133,126	26	3,495,405	2	
			347,390	33	11,614,304	3	

◎

まき網

(漁獲は1投網当り)

マイワシ・・・那珂湊の東北東10マイル付近から犬吠埼の北東10マイル付近で1～240トン、良い船で310トン(1ヶ統)の漁獲。
サバ・・・那珂湊の東北東10マイル付近から犬吠埼の北東10マイル付近で1～100トン、良い船で110～180トンの漁獲。

◎

小型船

(漁獲は1隻当り)

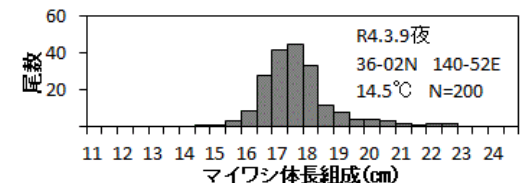
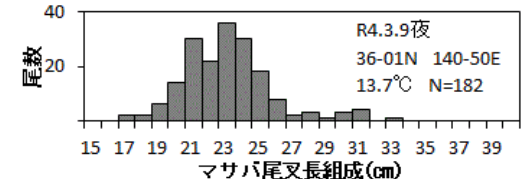
◇船曳網
本ジラス・・・大津地先から高戸地先で1～9kg、大洗地先で1～11kgの漁獲。
カエリ・・・大津地先から高戸地先で50～1,025kgの漁獲。
ノレソレ・・・大津地先から高戸地先で2～14kg、大洗地先で1kg前後の漁獲。
サヨリ・・・平潟地先から高戸地先で28～40kg(1ヶ統)、日立地先で21～136kg(1ヶ統)の漁獲。

◇手釣り
平潟地先から高戸地先でヒラメ2～23kgの漁獲。

◇曳釣り
平潟地先から川尻地先でサワラ3～22kg、日立地先でタチウオ56～500kg、サワラ15～58kg、久慈浜地先から銚田地先でヒラメ1～20kg、ホウボウ1～25kg、マゴチ1～2kg、那珂湊地先でタチウオ1～30kgの漁獲。

◇タコツボ
鹿島地先でマダコ20～50kgの漁獲。

☆鹿島灘でマイワシを主体に漁獲(まき網)
3月以降、マイワシは2～5千トン/日、マサバは0.2～3千トン/日の漁獲様となっています。3月9日夜に漁獲されたマサバのサイズは、尾叉長20～25cm、体重50～200gが主体でした。マイワシのサイズは、体長16.5～18.5cm、体重45～70gが主体でした。



注 延隻数:銘柄別隻数 大津の水揚の一部は水揚げ量・平均円共に「山売」を含む

茨城県水産試験場漁業無線局

水温は北部で「極めて低め～やや低め」、南部で「やや低め～平年並」で推移

(令和4年3月の海況と今後の予測)

1 海洋観測結果 (3/1～2: 調査船「いばらき丸」)

- ・水温の平面図を図2、3、4に、鉛直図を図5に示しました。
- ・荒天の影響により、大洗定線の142° E、鹿島定線の141° 45' E～142° E、犬吠埼定線の141° 30' E～142° Eの地点で欠測となりました。
- ・水温は0m深で12～15℃台、50m深で4～16℃台、100m深で7～15℃台、200m深で3～11℃台でした (図2)。
- ・前月と比較すると、50～100m深の大洗～鹿島定線にかけて昇温傾向、会瀬定線では降温傾向となりました (図3)。
- ・平年と比較すると、0m深で「平年並」～「やや高め」、50～100m深で「やや低め」～「高め」、200m深で「低め」～「やや高め」となりました。
- ・潮流は大洗定線の141° E以西と犬吠埼定線で真潮傾向、会瀬～大洗定線の141° E～141° 45' Eの範囲で逆潮傾向となりました。

2 本県周辺海面水温の現況

- ・本県海域の水温は2～16℃となっています (図1)。
- ・黒潮は犬吠埼の東75マイルを東北東に流れています。黒潮の北限は145° E付近で38° Nまで達しており、北偏しています (3月7日発行の海洋速報より)。
- ・親潮第一分枝の南限は36° 40' N、142° E付近に位置し、平年より南偏しています。

3 今後1か月の見通し

- ・黒潮の犬吠埼離岸距離は平年並～やや離岸で推移する見込みです。
- ・黒潮からの暖水波及が断続的に発生する可能性があります。
- ・親潮第一分枝の勢力が強く、今後も南下の傾向は続くでしょう。
- ・1か月後の水温は、親潮第一分枝の影響を強く受ける北部では「極めて低め～やや低め」、南部では「やや低め～平年並」で推移するでしょう。

(参考) 4月の表層水温 (東経142度まで) の30年平均 (1991-2020)

会瀬: 11～13℃台 大洗: 10～13℃台 鹿島: 11～16℃台 犬吠埼: 13～17℃台

詳しい情報は茨城県水産試験場ホームページをご覧ください。

(回遊性資源部 大森 健策)

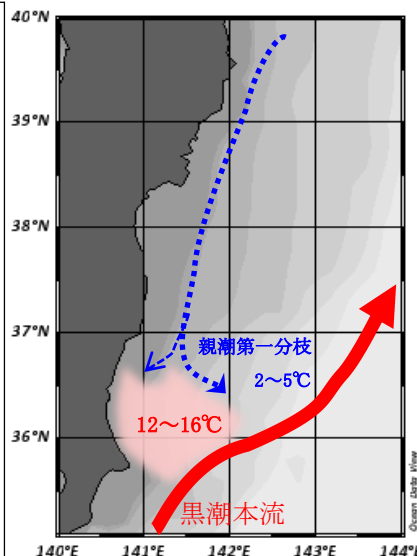


図1. 海面水温の現況 (3月8日)

※水温は平年値と比較して、
±1.5℃が「平年並」、
±1.6～3.9℃が「やや高め・やや低め」、
±4.0～6.0℃が「高め・低め」、
±6.1℃以上が「極めて高め・極めて低め」

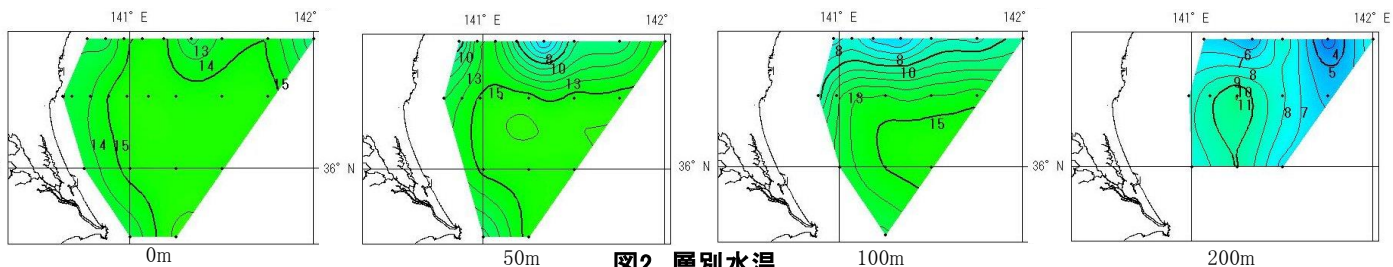


図2. 層別水温

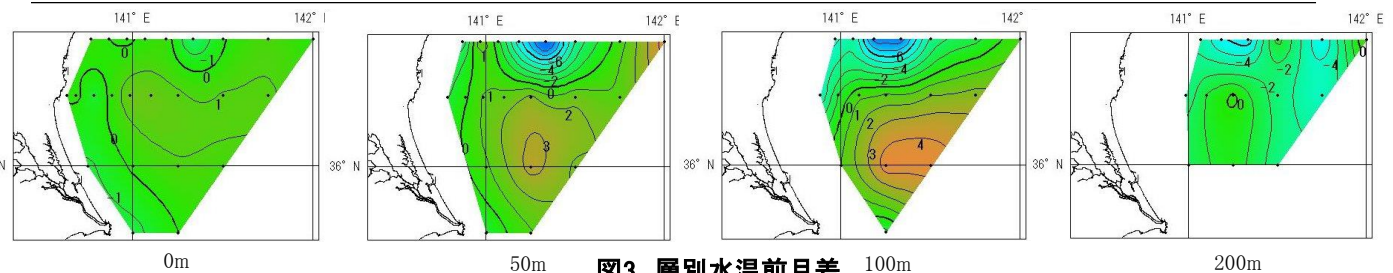


図3. 層別水温前月差

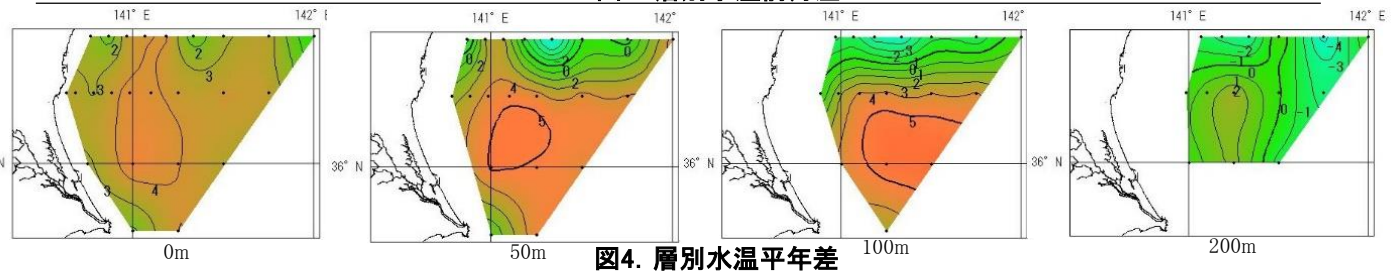


図4. 層別水温平年差

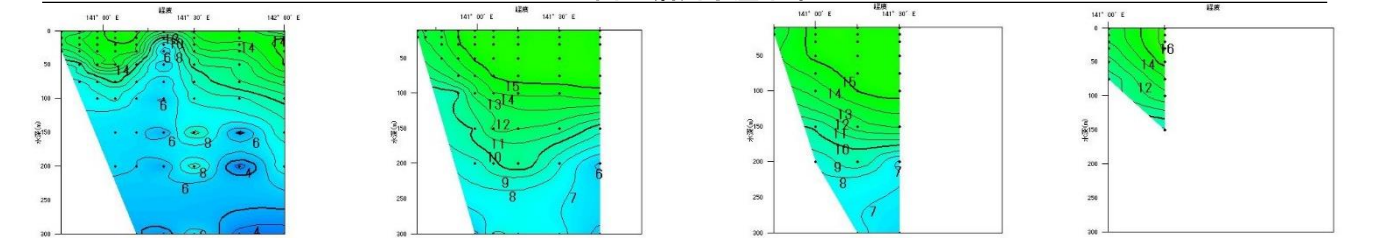


図5. 鉛直水温

会瀬

大洗

鹿島

犬吠埼