

漁海況速報

3-No. 41

茨城県水産試験場
漁業無線局

令和4年 1月14日～ 1月20日

電話 (029) 273-7911

FAX (029) 270-1480

<http://www.pref.ibaraki.jp/soshiki/nourinsuisan/suishi/index.html>

【海況図説明】

1. 黒潮は、犬吠埼の南東40マイル付近を北東に流れ、 $36^{\circ}00'N$ $142^{\circ}30'E$ 付近を流去している。
2. 本県沿岸域は、 $12\sim 15^{\circ}C$ 台の水温となっている。

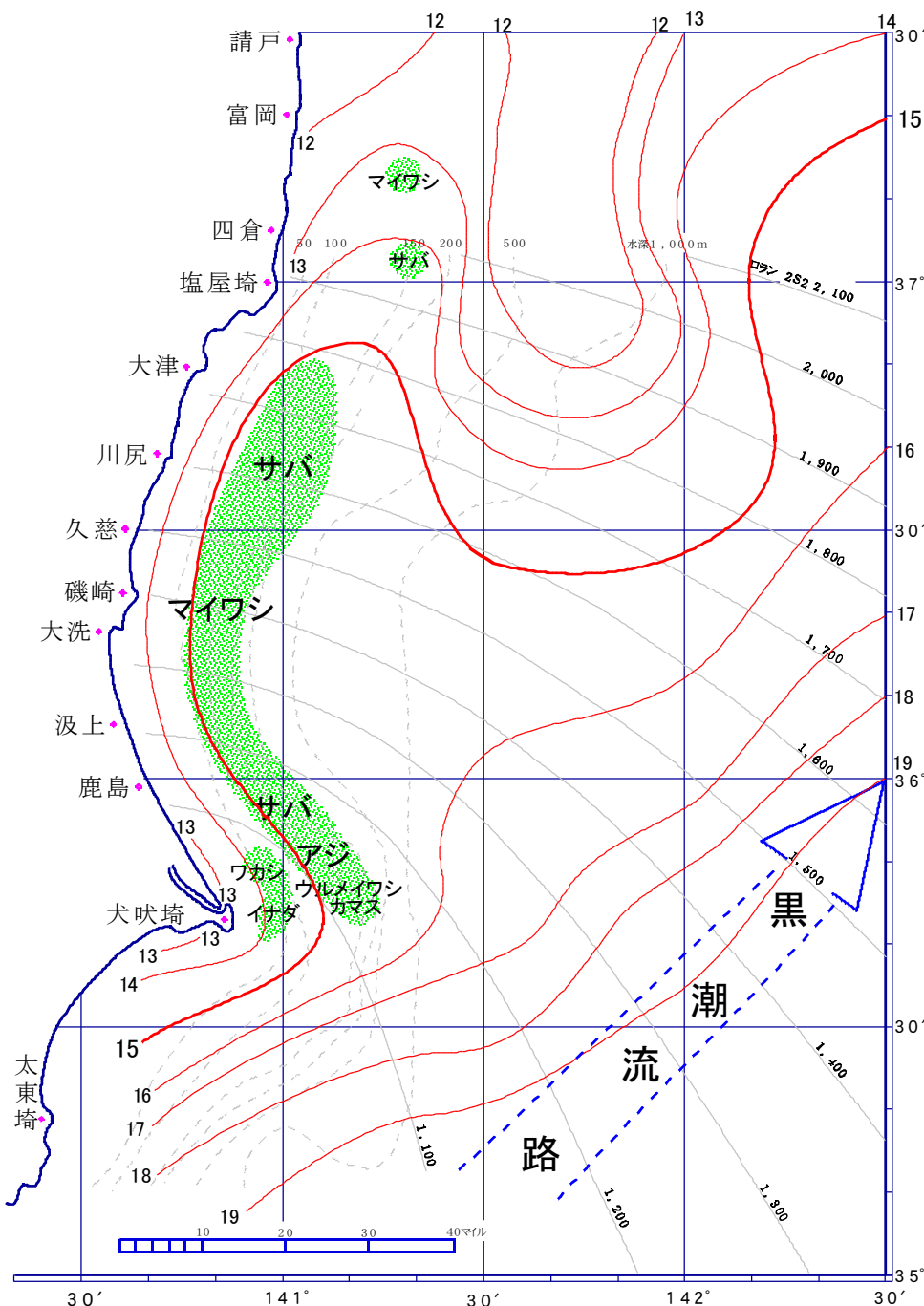
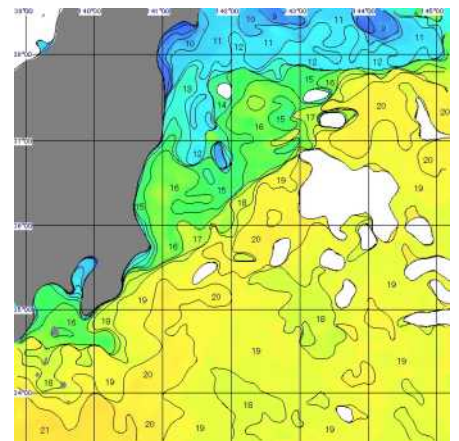
那珂湊定地水温(°C)

日	令4	令3	平年
1/14	12.9	11.5	11.2
15	13.0	11.3	11.1
16	12.7	11.7	11.1
17	12.8	11.8	11.0
18	12.8	11.4	11.0
19	12.6	11.3	11.0
20	12.8	11.0	10.9
平均	12.8	11.4	11.1

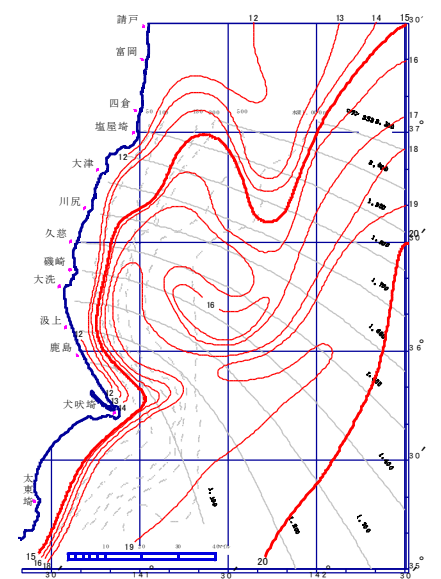
30年平均: 1991~2020年

令和4年 1月14日～ 1月20日

【1週間合成衛星画像】



【海況図】



令和 3年 1月15日～ 1月21日

【海況図】

漁況の特徴

3-No. 4 1

属地、単位＝四捨五入

1/13～1/19

魚種	漁法	組合名	水揚量 kg	平均単価	水揚金額円	延隻数
サヨリ 不明	船曳網	久慈浜丸小	182	100	18,210	2
	"	久慈町	46	590	27,070	2
ヒラメ	小底5t以上	平 潟	1,870	203	379,532	
	"	大 津	1,361	344	468,140	
	"	久慈町	297	818	243,060	
	"	那珂湊	1,265	927	1,172,979	
	その他釣り	大 津	160	993	158,950	
	"	久慈町	18	1,549	27,420	
	"	那珂湊	12	781	9,640	
マコガレイ	小底5t以上	大 津	3	200	520	
	"	那珂湊	28	487	13,630	
イシモチ	小底5t以上	平 潟	301	36	10,758	
	"	大 津	45	220	9,988	
	"	那珂湊	12	417	5,000	
タイ類	小底5t以上	平 潟	187	264	49,407	
	"	大 津	72	155	11,156	
	"	久慈町	1,151	521	599,510	
	"	那珂湊	796	550	437,587	
	その他釣り	久慈町	4	867	3,120	
スズキ	小底5t以上	平 潟	125	49	6,096	
	"	大 津	191	63	12,108	
	"	久慈町	33	86	2,853	
	"	那珂湊	517	161	83,332	
	その他釣り	"	33	420	13,750	
アンコウ	小底5t以上	平 潟	404	355	143,652	
	"	大 津	218	500	108,846	
	"	久慈町	172	412	70,930	
	"	那珂湊	361	601	216,980	
スルメイカ	小底5t以上	平 潟	31	256	7,950	
	"	大 津	73	134	9,788	
	"	久慈町	52	472	24,530	
	"	那珂湊	(8)	684	5,472	
ヤリイカ	小底5t以上	平 潟	1,393	343	478,350	
	"	大 津	(58)	2,441	141,550	
	"	久慈町	983	870	854,825	
	"	那珂湊	480	608	291,615	
マダコ	小底5t以上	平 潟	169	447	75,358	
	"	大 津	114	516	58,746	
	"	久慈町	56	245	13,710	
	"	那珂湊	210	803	168,615	
	その他釣り	"	7	1,264	8,470	
	タコ壺	は さ き	651	1,188	773,690	
ミスダコ	小底5t以上	平 潟	24	220	5,280	
	"	久慈町	600	277	166,450	
ホウボウ	小底5t以上	平 潟	178	667	118,856	
	"	大 津	49	618	30,420	
	"	久慈町	15	358	5,370	
	"	那珂湊	314	460	144,311	
	その他釣り	"	5	1,572	7,230	
アナゴ	小底5t以上	平 潟	530	139	73,670	
	"	大 津	432	339	146,320	
	"	久慈町	105	213	22,365	
	"	那珂湊	463	411	190,350	
ハマグリ	貝桁網	久慈浜丸小	387	742	287,010	
	"	久慈町	388	758	294,140	
	"	は さ き	14,151	896	12,683,380	
マアジ	小底5t以上	平 潟	5	372	1,860	
	"	久慈町	6	200	1,200	
サバ	小底5t以上	久慈町	5	20	96	
	"	那珂湊	3	100	310	
ブリ類	小底5t以上	平 潟	8	54	430	
	"	大 津	76	214	16,307	
	"	那珂湊	5	300	1,350	
	その他釣り	大 津	27	200	5,400	
	"	久慈町	39	186	7,270	
	"	那珂湊	21	234	4,920	
マイワシ	小底5t以上	大 津	25	100	2,460	
	まき網	"	187,252	42	7,940,953	2
	"	は さ き	1,162,903	30	35,102,010	9
カマス	小底5t以上	平 潟	16	447	7,057	
	まき網	は さ き	3,446	56	192,976	

注 延隻数:銘柄別隻数 大津、那珂湊の水揚の一部は水揚げ量・平均円共に「山売」を含む
茨城県水産試験場漁業無線局

◎ まき網

(漁獲は1投網当り)

- マイワシ・・・塩屋埼の東北東20マイル付近から鹿島の東10マイル付近で1～440トンの漁獲。
- サバ・・・塩屋埼の東20マイル付近から犬吠埼の東15マイル付近で1～70トンの漁獲。
- アジ・・・犬吠埼の東北東15マイル付近から東15マイル付近で1～5トンの漁獲。
- ウルメイワシ・犬吠埼の東15マイル付近で1～10トンの漁獲。
- イナダ・・・犬吠埼の北北東10マイル付近で15トン(1ヶ統)の漁獲。
- ワカシ・・・犬吠埼の東5マイル付近で10～15トンの漁獲。
- カマス・・・犬吠埼の東15マイル付近で1～90トンの漁獲。

◎ 小型船

(漁獲は1隻当り)

- ◇曳釣り
平潟地先でサワラ3～30kg、イナダ4～8kg、平潟地先から高戸地先でヒラメ4～31kg、久慈浜地先から鉾田地先でヒラメ1～30kg、ホウボウ1～5kg、イナダ1～5kg、マゴチ1～2kg、サワラ2～54kg、那珂湊地先でタチウオ3～70kgの漁獲。
- ◇タコツボ
鹿島地先でマダコ50～300kgの漁獲。

☆茨城県沖でマサバとマイワシを漁獲(まき網)

1月16日、17日、19日夜、茨城県沖でマサバとマイワシの漁場が形成され好漁となりました。16日夜に鹿島灘で漁獲されたマサバのサイズは幅が広く、尾叉長は18～37cm、体重は80～600g、脂肪量は6～27%でした。マイワシのサイズも幅が広く、体長は14.5～22.5cm、体重は30～110g、脂肪量は5～24%でした。

