

漁海況速報

7-No. 39

茨城県水産試験場
漁業無線局

令和7年12月19日～12月25日

電話 (029) 273-7911

FAX (029) 270-1480

<http://www.pref.ibaraki.jp/soshiki/nourinsuisan/suishi/index.html>

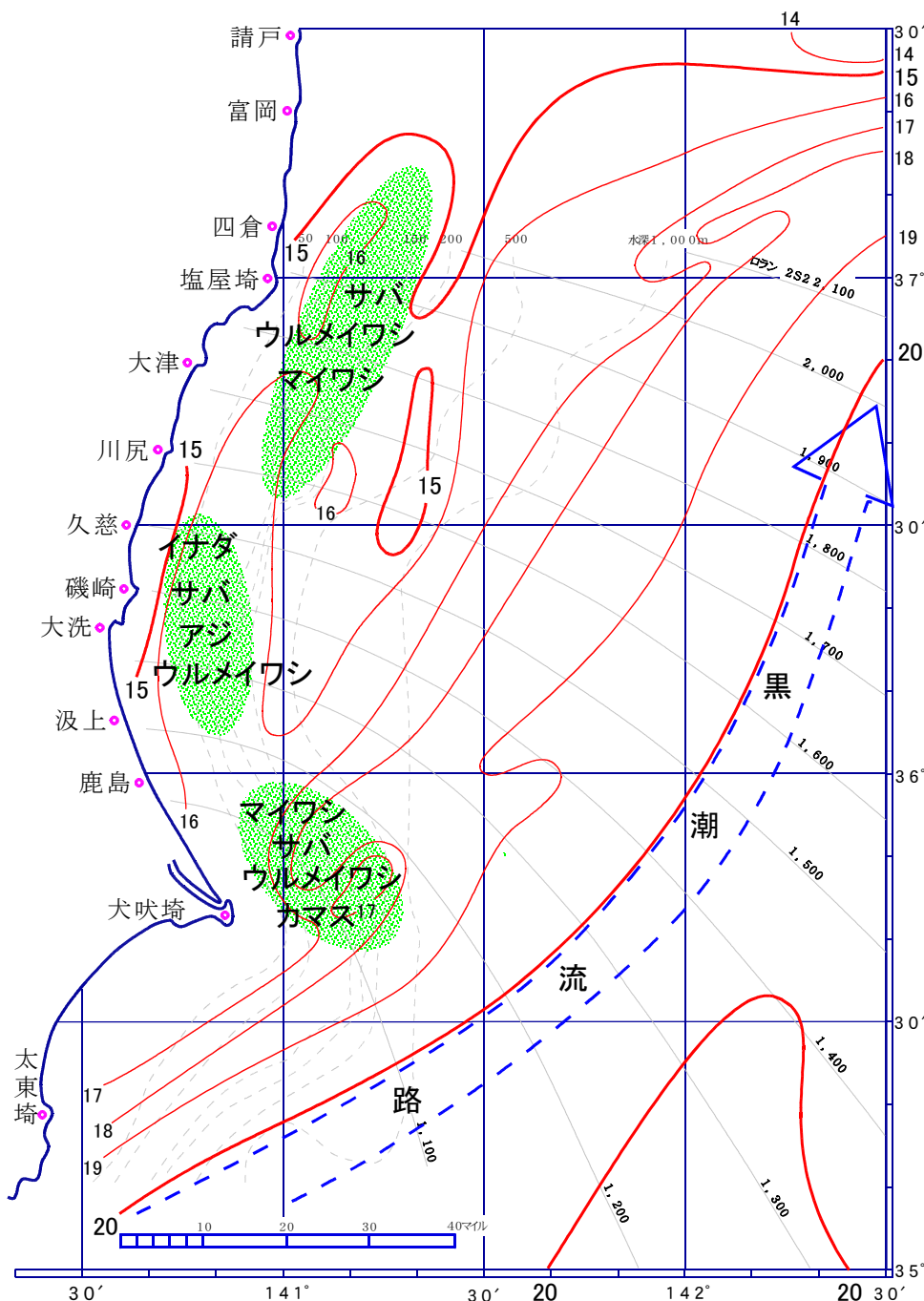
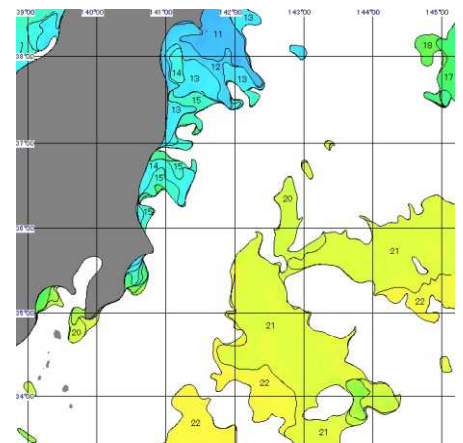
那珂湊定地水温(℃)

日	年 令 7	令 6	平年
12/19	14.2	14.7	13.3
20	14.0	15.0	13.2
21	14.4	15.3	13.1
22	14.4	15.2	13.0
23	13.9	15.2	12.9
24	14.0	14.9	12.9
25	14.2	14.2	12.8
平均	14.2	14.9	13.0

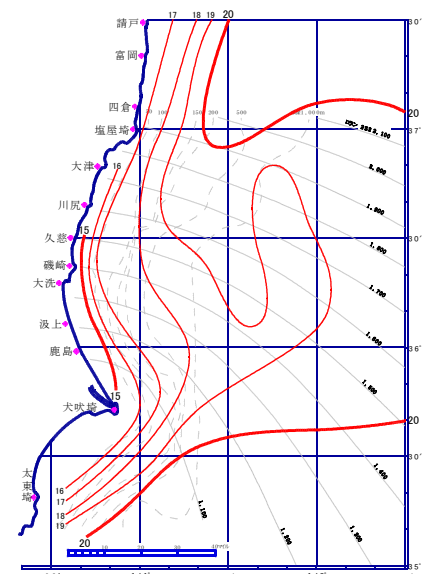
30年平均: 1991～2020年

令和7年12月19日～12月25日

【1週間合成衛星画像】



【海況図】



令和6年12月20日～12月26日

【海況図】

【海況図説明】

1. 黒潮は、犬吠埼の南東25マイル付近を北東に流れ、
36°50'N 142°30'E付近を流去している。
2. 本県沿岸域は、14～17℃台の水温となっている。

漁 況 の 特 徴

7 - No. 3 9

属地、単位＝四捨五入

12/18～12/24

魚 種	漁 法	組合名	水揚量 kg	平均単価	水揚金額 円	延隻数
シラス	船 曳 網	大 洗 町	11,514	912	10,499,420	69
	〃	は さ き	1,031	731	753,850	4
ヒラメ	小底5t以上	平 潟	168	1,019	170,632	
	〃	川 尻	34	1,206	40,630	
	〃	久 慈 町	169	1,400	235,940	
	〃	那 珂 湊	361	2,060	744,445	
	固定式刺網	会 瀬	7	1,075	7,740	
	その他釣り	平 潟	6	2,740	15,341	
	〃	川 尻	165	1,964	324,220	
	〃	那 珂 湊	173	2,354	407,940	
	〃	大 洗 町	17	2,444	42,530	
タイ類	小底5t以上	平 潟	144	215	30,999	
	〃	久 慈 町	59	487	28,875	
	〃	那 珂 湊	500	697	348,513	
	その他釣り	川 尻	24	887	20,840	
	大型定置網	会 瀬	54	821	44,596	
スズキ	小底5t以上	平 潟	9	244	2,122	
	〃	那 珂 湊	61	1,012	61,310	
	その他釣り	川 尻	10	500	5,000	
アナゴ	小底5t以上	平 潟	607	324	196,577	
	〃	川 尻	4	400	1,680	
	〃	久 慈 町	198	578	114,460	
	〃	那 珂 湊	503	1,003	504,620	
アンコウ	小底5t以上	平 潟	213	236	50,107	
	〃	川 尻	68	551	37,280	
	〃	久 慈 町	297	606	179,930	
	〃	那 珂 湊	326	1,358	442,700	
ホウボウ	小底5t以上	平 潟	37	603	22,474	
	〃	久 慈 町	23	268	6,260	
	〃	那 珂 湊	112	718	80,624	
フグ類	小底5t以上	平 潟	9	2,014	18,532	
	〃	那 珂 湊	6	1,607	9,800	
	延 縄	大 洗 町	94	3,623	338,770	
	その他釣り	川 尻	8	393	2,990	
サワラ	その他釣り	川 尻	7	1,694	11,010	
	〃	久慈浜丸小	10	2,500	24,250	
	〃	久 慈 町	68	2,384	162,850	
	〃	那 珂 湊	134	2,001	267,090	
イセエビ	固定式刺網	会 瀬	31	6,000	184,800	
	〃	那 珂 湊	10	9,326	88,600	
スルメイカ	小底5t以上	平 潟	520	865	450,000	
	〃	川 尻	697	964	671,350	
	〃	久 慈 町	341	1,136	387,470	
	〃	那 珂 湊	636	1,226	780,070	
ヤリイカ	小底5t以上	平 潟	508	851	432,500	
	〃	川 尻	656	966	633,760	
	〃	久 慈 町	1,880	868	1,631,475	
	〃	那 珂 湊	1,022	778	795,479	
マダコ	小底5t以上	平 潟	4	1,760	7,040	
	〃	那 珂 湊	8	2,286	18,060	
	その他釣り	〃	6	3,000	18,300	
	タコ 壺	は さ き	2,632	1,534	4,038,070	
マアジ	小底5t以上	平 潟	25	219	5,538	
	〃	川 尻	144	72	10,398	
	〃	久 慈 町	775	76	58,645	
	〃	那 珂 湊	584	367	214,335	
	大型定置網	会 瀬	347	508	176,120	
サバ	小底5t以上	平 潟	870	16	14,000	
	〃	川 尻	5	20	100	
	〃	那 珂 湊	170	100	16,990	
	大型定置網	会 瀬	281	370	103,690	
ブリ類	小底5t以上	川 尻	5	255	1,250	
	〃	久 慈 町	6	500	3,200	
	〃	那 珂 湊	5	800	3,680	
	その他釣り	川 尻	17	410	6,975	
	〃	久慈浜丸小	8	100	760	
	〃	久 慈 町	40	148	5,920	
	〃	那 珂 湊	158	843	132,903	
	大型定置網	会 瀬	17	662	11,128	

◎

まき網

(漁獲は1投網当り)

マイワシ・・・塩屋埼の北東2.5マイル付近から川尻の東南東1.5マイル付近で1～3.5トン、鹿島の東北東1.5マイル付近で1～2.0トンの漁獲。

サバ・・・・塩屋埼の南東1.5マイル付近で1～1.0トン、那珂湊の北東1.0マイル付近から鹿島の北東1.5マイル付近で1～8トン、犬吠埼の東北東1.5マイル付近で1トン(8ヶ統)の漁獲。

アジ・・・・那珂湊の北東1.0マイル付近から鹿島の東1.0マイル付近で1～4.0トンの漁獲。

ウルメイワシ・塩屋埼の東南東1.5マイル付近で2～1.4トン、那珂湊の東南東1.0マイル付近から犬吠埼の東北東1.5マイル付近で1トン(3ヶ統)の漁獲。

イナダ・・・・川尻の南東1.0マイル付近で1～5トンの漁獲。

カマス・・・・犬吠埼の東北東1.5マイル付近で1トン(1ヶ統)の漁獲。

◎

小型船

(漁獲は1隻当り)

◇船 曳 網

シラス・・・・平潟地先から高戸地先で1.3～1.89kg、大洗地先から鹿島地先で3.6～3.80kgの漁獲。

◇曳 釣 り

平潟地先でヒラメ5～1.0kg、久慈浜地先から大洗地先でヒラメ1～2.0kg、サワラ2～1.5kg、イナダ1～1.5kg、タチウオ1～2kgの漁獲。

◇タコツボ

鹿島地先でマダコ2.1～2.80kgの漁獲。

注 延隻数:銘柄別隻数

茨城県水産試験場漁業無線局