

目的

本地区は茨城県北相馬郡利根町南部に位置し、地区南側に一級河川利根川が流れており、その左岸側に開けた平坦な地形に広がる肥沃な水田地帯にて営農が展開されている。

本地区の農地は、昭和40年代に幹線用排水路が整備されているが、大半の耕区が小区画（長辺50～80m×短辺10～30m程度）若しくは未整備であり、支線道路や耕作道路は有効幅員1.8m程度と狭く、用排水路のほとんどが土水路であるため、営農作業や維持管理に多大な労力を費やしている状況である。

このため、本事業により区画整理、用排水施設、支線道路を整備することで、生産性の高い優良農地を確保するとともに、農業の生産性の向上を図り、担い手への農地集積の加速化を進め、本地域の農業競争力の強化を図るものである。

事業概要

受益面積	A=104.4ha	区画整理工	A=104.4ha
工事内容		暗渠排水工	A=97.7ha
総事業費	2,044,000千円（ソフト費、事務費除く）		
工期	令和3年度～令和10年度		

負担割合

負担割合	国	県	市町村	地元
(%)	55.0	27.5	10.0	7.5

問い合わせ先

茨城県 県南農林事務所 稲敷土地改良事務所 工務課
〒300-0504
茨城県稲敷市江戸崎甲541
tel 029-892-2424 fax 029-892-2435

関係市町村 利根町

関係機関 豊田新利根土地改良区

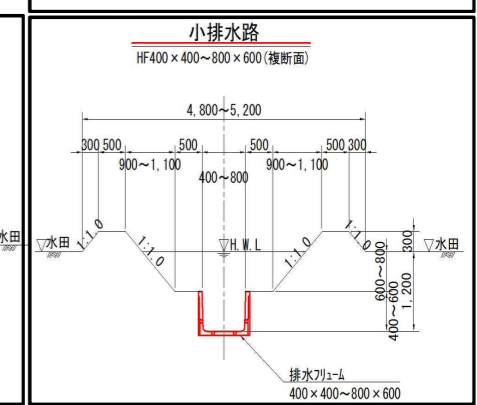
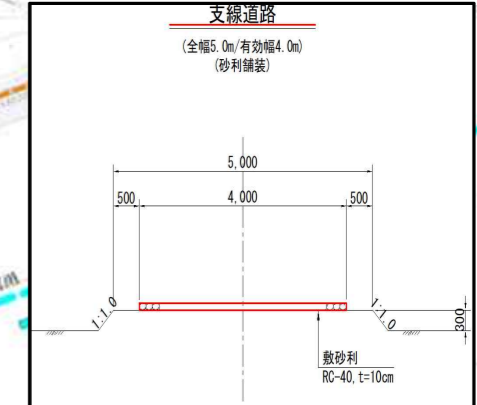
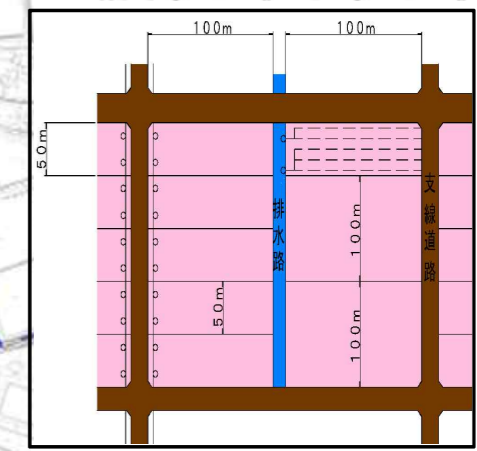
経営体育成基盤整備事業

利根南部地区概要



令和6年4月
茨城県県南農林事務所
稲敷土地改良事務所

経営体育成基盤整備事業 利根南部地区



利根南部 事業概要	
受益面積	32.2ha
事業期間	R3~R8
総事業費	661百万円(ソフト費、事務費除く)
事業内容	区画整理工 32.2ha

利根南部2期 事業概要	
受益面積	72.2ha
事業期間	R5~R10
総事業費	1,383百万円(ソフト費、事務費除く)
事業内容	区画整理工 72.2ha

