

(参考資料)

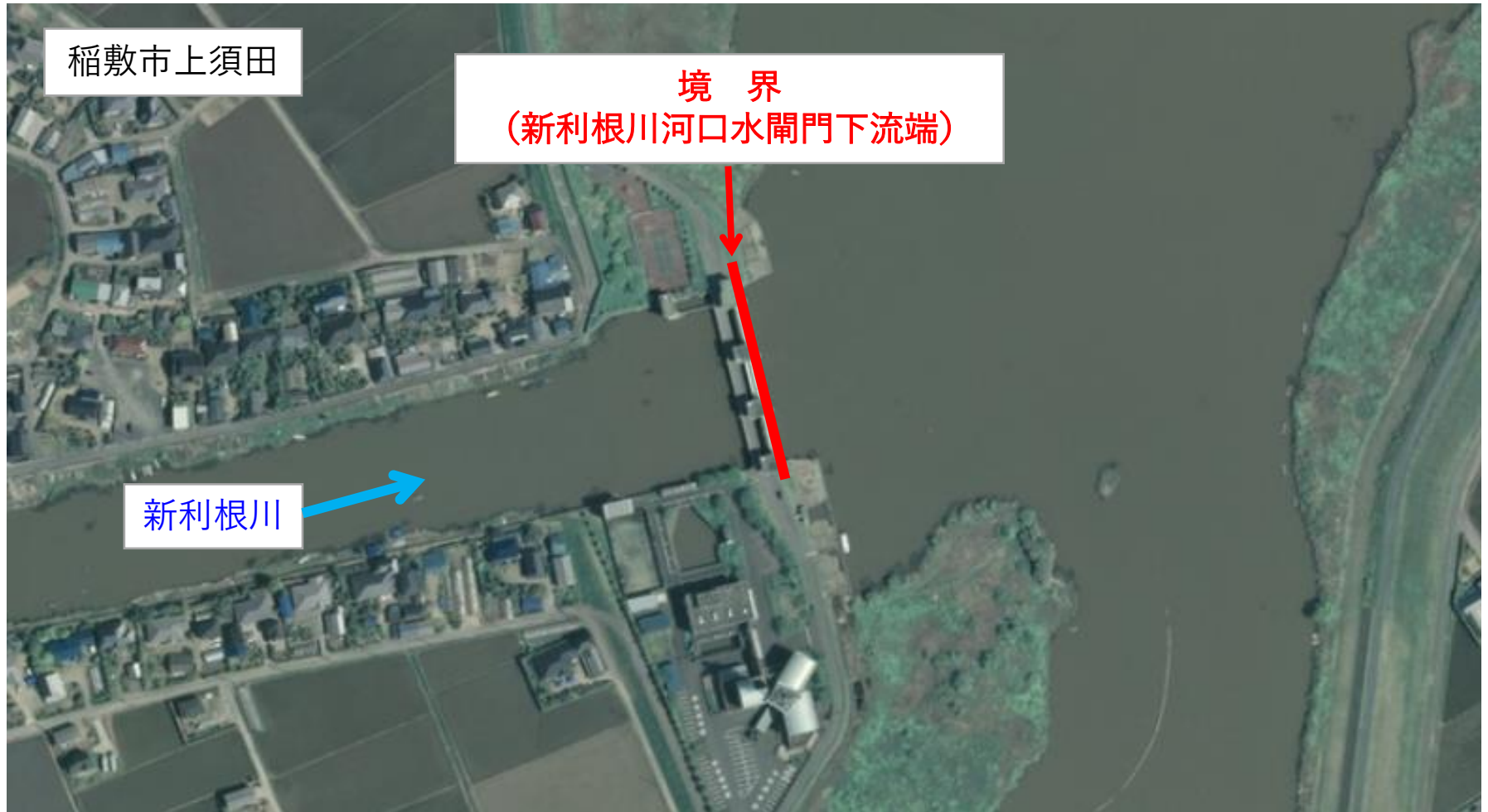
茨城県霞ヶ浦北浦海区漁業調整規則（令和2年茨城県規則第75号）第2条の適用範囲と、茨城県内水面漁業調整規則（令和2年茨城県規則第74号）第2条の適用範囲との境界位置図

1 桜川河口の境界



出典：国土地理院ウェブサイト (<https://www.gsi.go.jp/>)
地理院タイルを加工して作成

2 新利根川河口の境界



出典：国土地理院ウェブサイト (<https://www.gsi.go.jp/>)
地理院タイルを加工して作成

3 園部川河口の境界



出典：国土地理院ウェブサイト (<https://www.gsi.go.jp/>)
地理院タイルを加工して作成

4 恋瀬川河口の境界



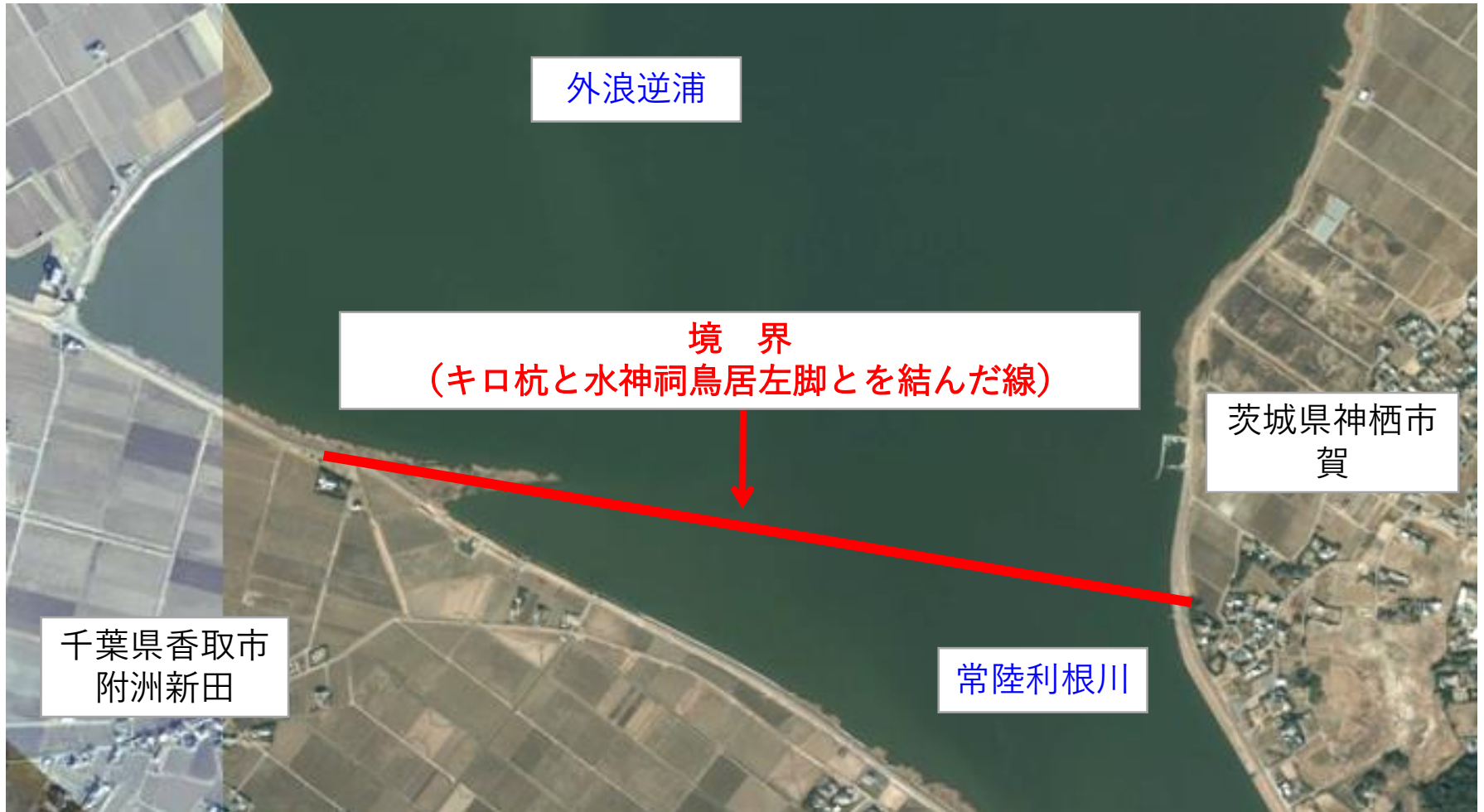
出典：国土地理院ウェブサイト (<https://www.gsi.go.jp/>)
地理院タイルを加工して作成

5 小野川河口の境界



出典：国土地理院ウェブサイト (<https://www.gsi.go.jp/>)
地理院タイルを加工して作成

6 外浪逆浦河口の境界



出典：国土地理院ウェブサイト (<https://www.gsi.go.jp/>)
地理院タイルを加工して作成

7 巴川河口の境界



出典：国土地理院ウェブサイト (<https://www.gsi.go.jp/>)
地理院タイルを加工して作成

8 新川河口の境界

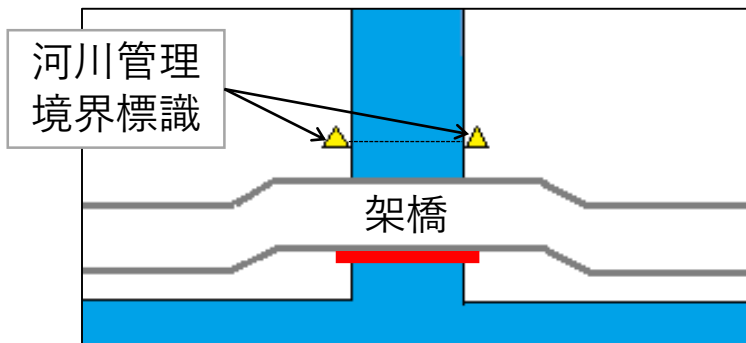
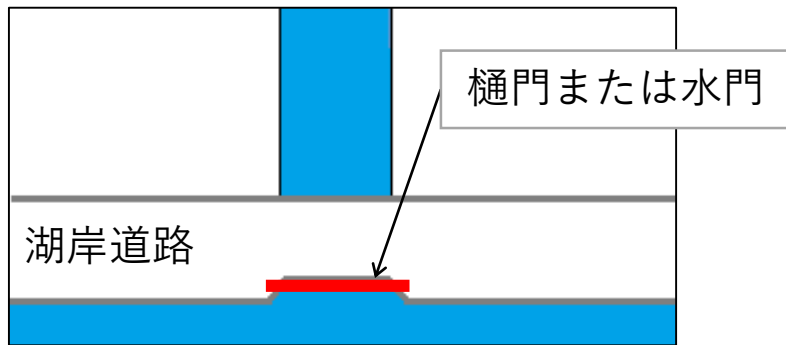


出典：国土地理院ウェブサイト (<https://www.gsi.go.jp/>)
地理院タイルを加工して作成

9 1～8を除く河川，水路の境界

河川横断構造物下流端又は河口兩岸に設置された国若しくは地方公共団体の河川管理境界を示す標識の中心線を結んだ線のうちいずれか下流側

(河川横断構造物下流端が境界となる場合)



(河口兩岸に設置された国若しくは地方公共団体の河川管理境界を示す標識の中心線を結んだ線が境界となる場合)

