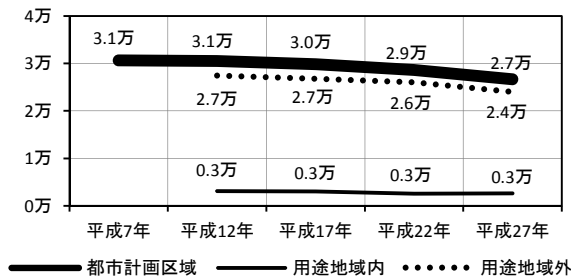


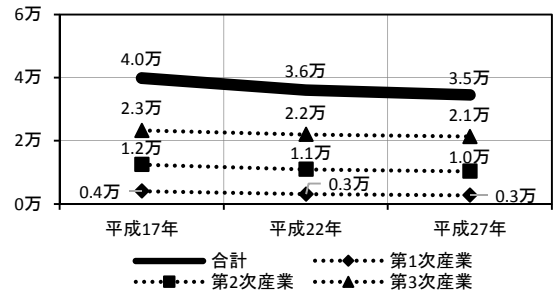
29 八郷都市計画区域

石岡市の一部（旧八郷町域）

■人口の推移（単位：人）

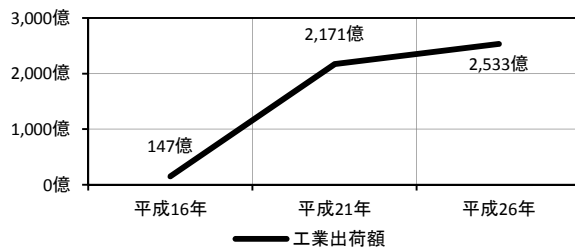


■産業別従業者数の推移（単位：人）



注：平成17年は旧八郷町域，平成22年以降は石岡市全域の値

■工業出荷額の推移（単位：円）

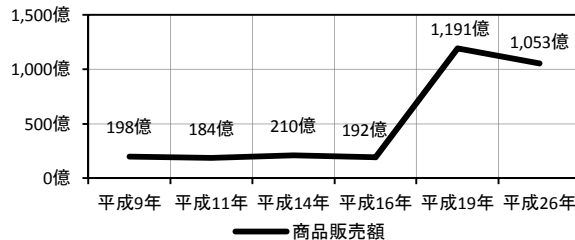


注：平成16年は旧八郷町域，平成21年以降は石岡市全域の値

■用途地域の決定・変更経緯

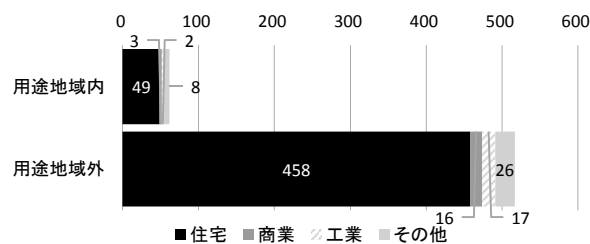
年月日	面積(ha)	備考
H10.5.14	205	当初決定
H24.11.1	205	用途変更(柿岡)

■商品販売額の推移（単位：円）



注：平成16年以前は旧八郷町域，平成19年以降は石岡市全域の値

■過去五年間の新築状況（H22～26，単位：件）



■過去五年間の農地転用状況（H22～26，単位：ha）

