

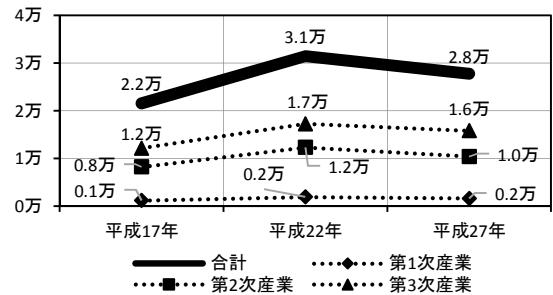
2 水海道都市計画区域

常総市の一部（旧水海道市域）

■人口の推移（単位：人）

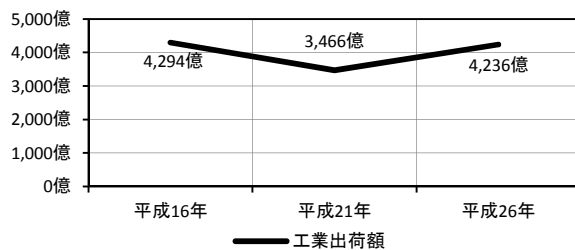


■産業別従業者数の推移（単位：人）



注：平成17年は旧水海道市域，平成22年以降は常総市全域の値

■工業出荷額の推移（単位：円）

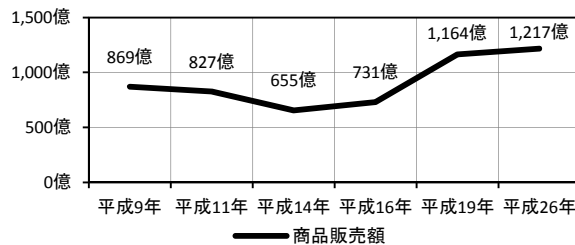


注：平成17年は旧水海道市域，平成22年以降は常総市全域の値

■区域区分の経緯

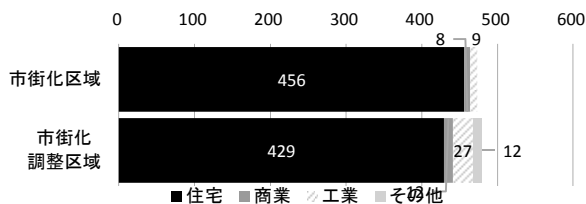
年月日	変更内容	市街化区域 (ha)	地区名
S45.7.15	当初	620	
S48.2.26	随編	695	大生郷，高野町
S53.7.15	定期1	773	小絹
S59.11.12	定期2	838	内守谷
H4.6.15	定期3	1,009	伊奈谷和原丘陵部
H16.5.17	定期5	1,010	行政界の変更
H20.7.10	再編	490	旧谷和原村をつくばみらい都市計画区域に再編
H23.2.14	定期6	490	豊岡
H28.5.16	定期7	490	大生郷工業団地
H29.12.7	随編7	524	常総インターチェンジ周辺

■商品販売額の推移（単位：円）



注：平成17年は旧水海道市域，平成22年以降は常総市全域の値

■過去五年間の新築状況（H22～26，単位：件）



■過去五年間の農地転用状況（H22～26，単位：ha）

