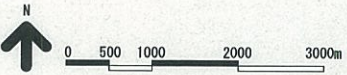
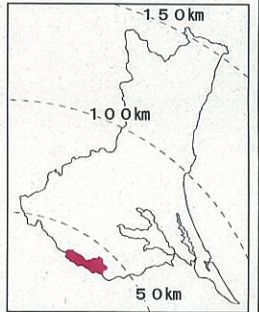
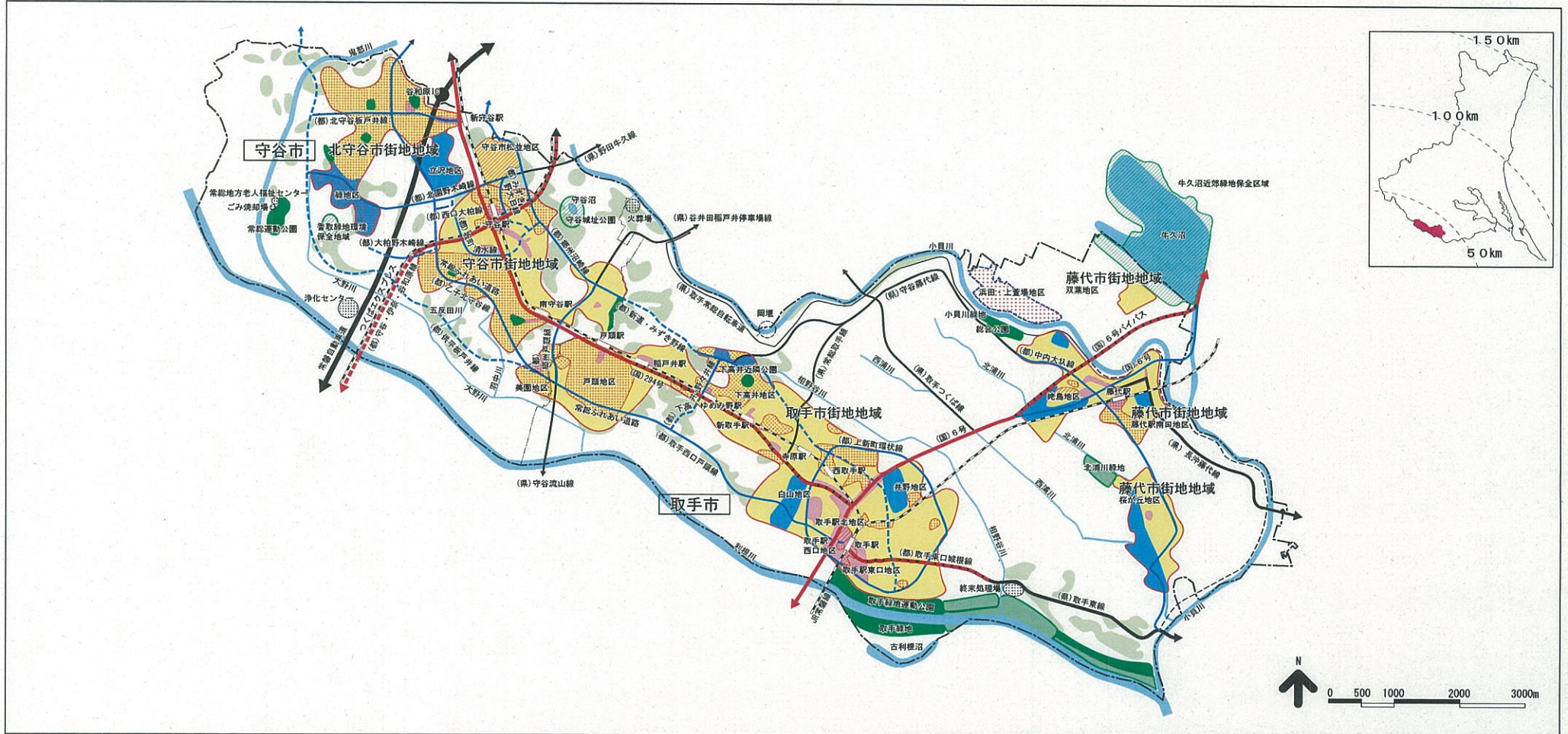


取手都市計画区域マスタープラン 附図



凡例

【土地利用】

- 商業・業務地
- 工業地
- 住宅地

【都市施設の整備】

- 都市計画道路**
- 主要幹線街路 (整備済/整備中・整備予定)
 - 主要幹線街路 (暫定供用中)
 - 主要幹線街路 (構想路線)
 - 都市幹線街路 (整備済/整備中・整備予定)
 - 都市幹線街路 (暫定供用中)

その他の道路

- 道路 (整備済/整備中・整備予定)
 - 自転車道 (整備済/整備中・整備予定)
- ※(国): 国道, (県): 県道, (都): 都市計画道路

その他の都市施設

- 鉄道
- その他の施設 (整備済み)

【市街地開発事業】

- 市街地開発事業 (整備済)
- 市街地開発事業 (整備中・整備予定)

【自然的環境の整備又は保全】

- 公園緑地等 (整備済)
- 公園緑地等 (整備中・整備予定)
- その他の公園緑地等
- 河川・湖沼
- 森林地域
- 遺跡・史跡等

【その他】

- 都市計画区域
- 市街化区域
- 市町村界
- 地区計画(市街化調整区域)