




常総市告示第34号

都市計画法（昭和43年法律第100号）第21条第2項において準用する同法第19条第1項の規定により水海道都市計画公園を変更したので、同法第21条第2項において準用する同法第20条第1項の規定により次のとおり告示し、同条第2項の規定により当該都市計画の図書を公衆の縦覧に供する。

平成27年3月31日

常総市長 高杉



1 都市計画の種類

総合公園（5・5・001きぬ総合公園）

2 都市計画を定める土地の区域

常総市坂手町字籠沼の一部、字時信の一部、字籠場の一部、字貝置の一部及び字篠山の一部

3 縦覧場所

常総市都市建設部都市整備課

水海道都市計画公園の変更（常総市決定）

都市計画公園中5・5・001号 きぬ総合公園を次のように変更する。

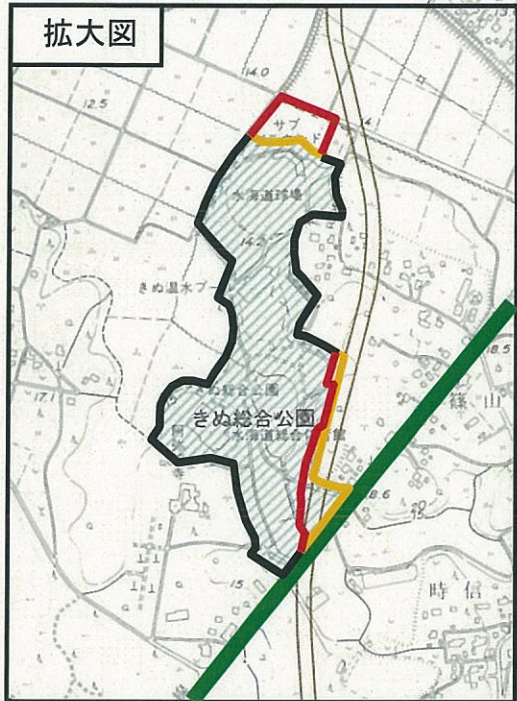
| 種 別 | 名 称 | | 位 置 | 面 積 | 備 考 |
|------|---------|--------|---|----------|---|
| | 番 号 | 公 園 名 | | | |
| 総合公園 | 5・5・001 | きぬ総合公園 | 常総市坂手町 字籠沼, 字時信, 字籠場, 字貝置, 字篠山の各一部 | 約 13.3ha | 1. 総合体育館 2. 野球場 3. テニスコート 4. 多目的運動広場 5. プール 6. 児童遊戯広場 7. 駐車場 8. 屋外便所 9. 休憩所・ベンチ・野外卓 10. 遊戯施設 11. 高木・下木植栽 12. サブグラウンド |

「区域は計画図表示のとおり」

理 由

広域的なレクリエーション拠点として、利用者の安全を確保し、ニーズの増大及び多様化に対応するため、本案のとおり都市計画公園を変更するものである。

拡大図



水海道都市計画公園の変更
(常総市決定)






国道 354 号

国道 354 号

取手豊岡線

A=約13.1ha
5・5・001号 きぬ総合公園 A=約13.3ha

凡 例

| | |
|---|-----|
|  | 既決定 |
|  | 変更後 |
|  | 変更前 |

【変更理由】

広域的なレクリエーション拠点として、利用者の安全を確保し、ニーズの増大及び多様化に対応するため、本案のとおり変更するものである。

養生沼近郊緑地保全区域