

土砂災害警戒区域等の指定の公示に係る図書(その3)



図中の数字は横断測線番号を示す

様式-2-1(急)
土砂災害警戒区域・土砂災害特別警戒区域
区域図(その2)

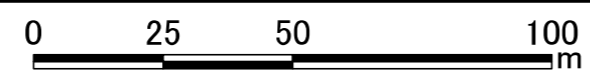
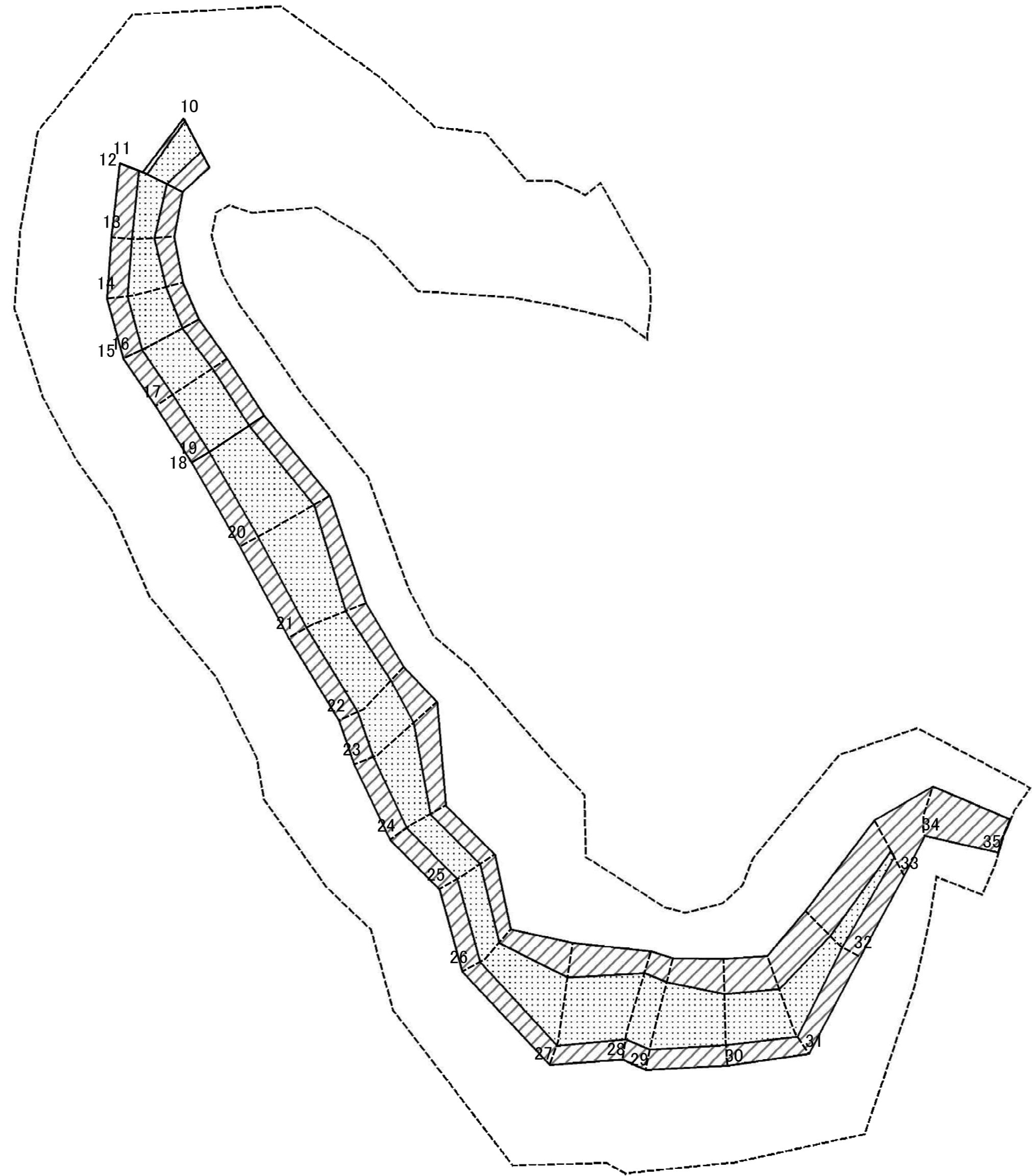
土砂災害防止法施行令第二条の基準に該当する区域	
土砂災害防止法施行令第三条の基準に該当する区域	
それ以外の区域	

N	
縮尺	1:1,000

自然現象の種類	急傾斜地の崩壊
告示番号	茨城県告示第186号
告示年月日	令和5年2月24日

箇所番号	222-I-017
箇所名	城山四丁目
所在地	鹿嶋市大字城山・宮中

土砂災害警戒区域等の指定の公示に係る図書(その4)



図中の数字は横断測線番号を示す

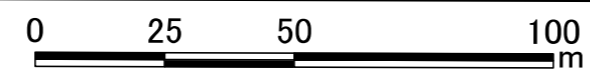
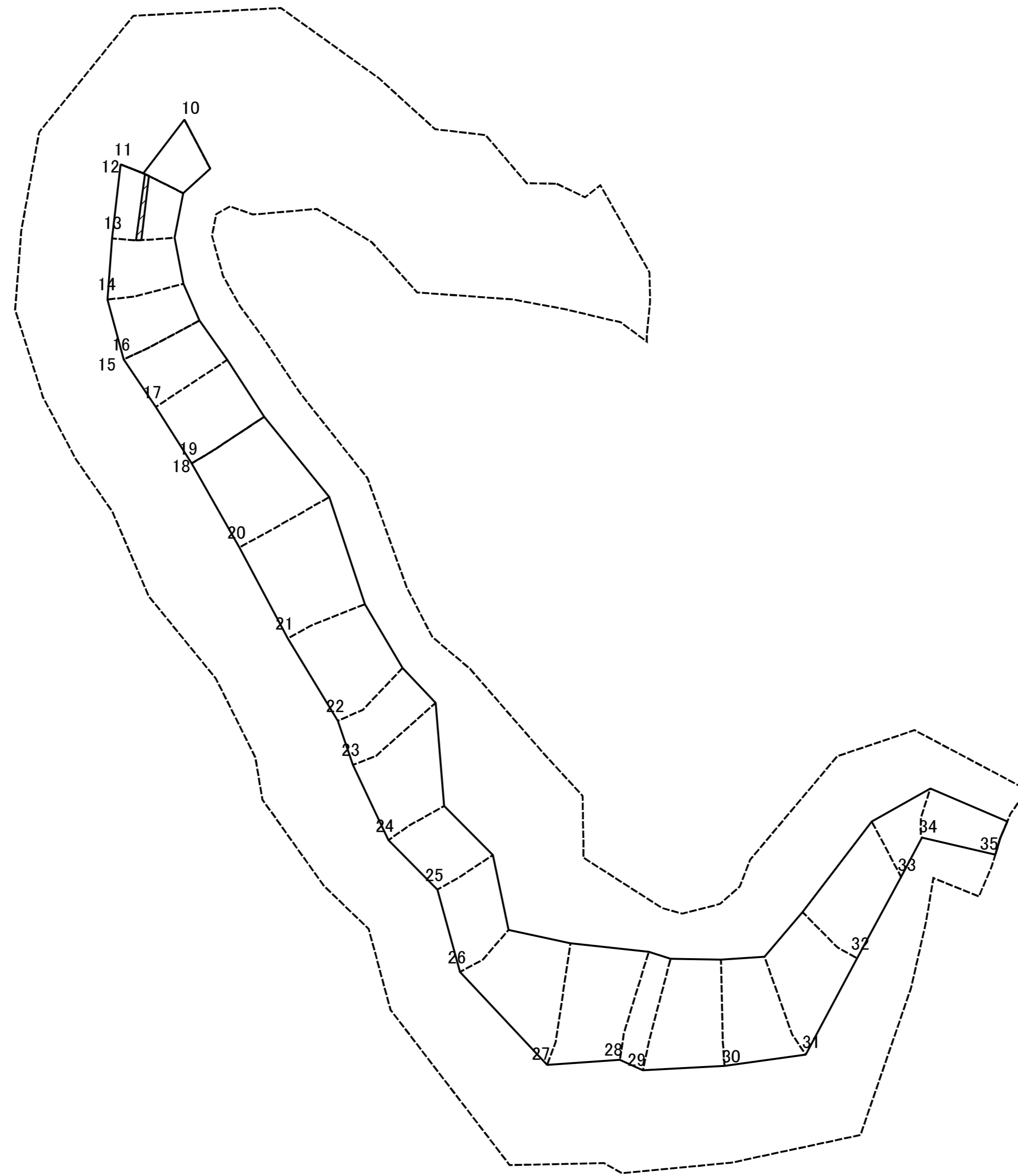
様式-2-2(急)
土砂災害特別警戒区域の区域区分図
(急傾斜地の崩壊に伴う土石等の移動により
建築物の地上部に作用すると想定される力)

土砂災害防止法施行令第二条の基準に該当する区域	
土砂災害防止法施行令第三条の基準に該当する区域	
それ以外の区域	

	縮尺
	1:1000

自然現象の種類	急傾斜地の崩壊	箇所番号	222-I-017
告示番号	茨城県告示第186号	箇所名	城山四丁目
告示年月日	令和5年2月24日	所在地	鹿嶋市大字城山・宮中

土砂災害警戒区域等の指定の公示に係る図書(その5)



図中の数字は横断測線番号を示す

様式-2-3(急)
土砂災害特別警戒区域の区域区分図
(急傾斜地の崩壊に伴う土石等の堆積により
建築物の地上部に作用すると想定される力)

土砂災害防止法施行令第二条の基準に該当する区域	
土砂災害防止法施行令第三条の基準に該当する区域	
それ以外の区域	

N	
縮尺	1:1,000

自然現象の種類	急傾斜地の崩壊	箇所番号	222-I-017
告示番号	茨城県告示第186号	箇所名	城山四丁目
告示年月日	令和5年2月24日	所在地	鹿嶋市大字城山・宮中

土砂災害警戒区域等の指定の公示に係る図書(その6)

横断測線の区間	土石等の移動により建築物の地上部に作用すると想定される力				土石等の堆積により建築物の地上部に作用すると想定される力				横断測線の区間	土石等の移動により建築物の地上部に作用すると想定される力				土石等の堆積により建築物の地上部に作用すると想定される力			
	土石等の(移動)高さが1m以下の場合、土石等の移動による力が100kN/m ² を超える区域		それ以外の区域		土石等の堆積の高さが3mを超える区域		それ以外の区域			土石等の(移動)高さが1m以下の場合、土石等の移動による力が100kN/m ² を超える区域		それ以外の区域		土石等の堆積の高さが3mを超える区域		それ以外の区域	
	力の大きさのうち最大のもの(kN/m ²)	土石等の高さ(m)	力の大きさのうち最大のもの(kN/m ²)	土石等の高さ(m)	力の大きさのうち最大のもの(kN/m ²)	土石等の高さ(m)	力の大きさのうち最大のもの(kN/m ²)	土石等の高さ(m)		力の大きさのうち最大のもの(kN/m ²)	土石等の高さ(m)	力の大きさのうち最大のもの(kN/m ²)	土石等の高さ(m)	力の大きさのうち最大のもの(kN/m ²)	土石等の高さ(m)	力の大きさのうち最大のもの(kN/m ²)	土石等の高さ(m)
1 ~ 2	-	-	-	-	-	-	-	-	27 ~ 28	141.08	1.00	100.00	1.00	-	-	15.44	2.89
2 ~ 3	-	-	-	-	-	-	-	-	28 ~ 29	141.08	1.00	100.00	1.00	-	-	15.44	2.89
3 ~ 4	-	-	-	-	-	-	-	-	29 ~ 30	137.61	1.00	100.00	1.00	-	-	15.16	2.83
4 ~ 5	-	-	-	-	-	-	-	-	30 ~ 31	122.07	1.00	100.00	1.00	-	-	12.80	2.39
5 ~ 6	-	-	-	-	-	-	-	-	31 ~ 32	122.07	1.00	100.00	1.00	-	-	12.80	2.39
6 ~ 7	-	-	-	-	-	-	-	-	32 ~ 33	109.71	1.00	100.00	1.00	-	-	11.22	2.10
7 ~ 8	-	-	-	-	-	-	-	-	33 ~ 34	-	-	100.00	1.00	-	-	10.33	1.93
8 ~ 9	-	-	-	-	-	-	-	-	34 ~ 35	-	-	96.56	1.00	-	-	14.01	2.62
9 ~ 10	-	-	-	-	-	-	-	-	~								
10 ~ 11	139.53	1.00	100.00	1.00	-	-	16.05	3.00	~								
11 ~ 12	-	-	-	-	-	-	-	-	~								
12 ~ 13	134.76	1.00	100.00	1.00	17.35	3.24	16.05	3.00	~								
13 ~ 14	141.62	1.00	100.00	1.00	-	-	16.05	3.00	~								
14 ~ 15	141.62	1.00	100.00	1.00	-	-	15.70	2.93	~								
15 ~ 16	-	-	-	-	-	-	-	-	~								
16 ~ 17	144.29	1.00	100.00	1.00	-	-	15.03	2.81	~								
17 ~ 18	144.29	1.00	100.00	1.00	-	-	15.03	2.81	~								
18 ~ 19	-	-	-	-	-	-	-	-	~								
19 ~ 20	150.77	1.00	100.00	1.00	-	-	16.05	3.00	~								
20 ~ 21	150.77	1.00	100.00	1.00	-	-	16.05	3.00	~								
21 ~ 22	141.48	1.00	100.00	1.00	-	-	14.64	2.74	~								
22 ~ 23	141.48	1.00	100.00	1.00	-	-	14.64	2.74	~								
23 ~ 24	132.04	1.00	100.00	1.00	-	-	14.16	2.65	~								
24 ~ 25	132.07	1.00	100.00	1.00	-	-	14.16	2.65	~								
25 ~ 26	132.07	1.00	100.00	1.00	-	-	14.16	2.65	~								
26 ~ 27	131.96	1.00	100.00	1.00	-	-	14.41	2.69	~								

様式-3(急) 建築物の構造の規制に必要な衝撃に関する事項	自然現象の種類	急傾斜地の崩壊	箇所番号	222-I-017
	告示番号	茨城県告示第186号	箇所名	城山四丁目
	告示年月日	令和5年2月24日	所在地	鹿嶋市大字城山・宮中