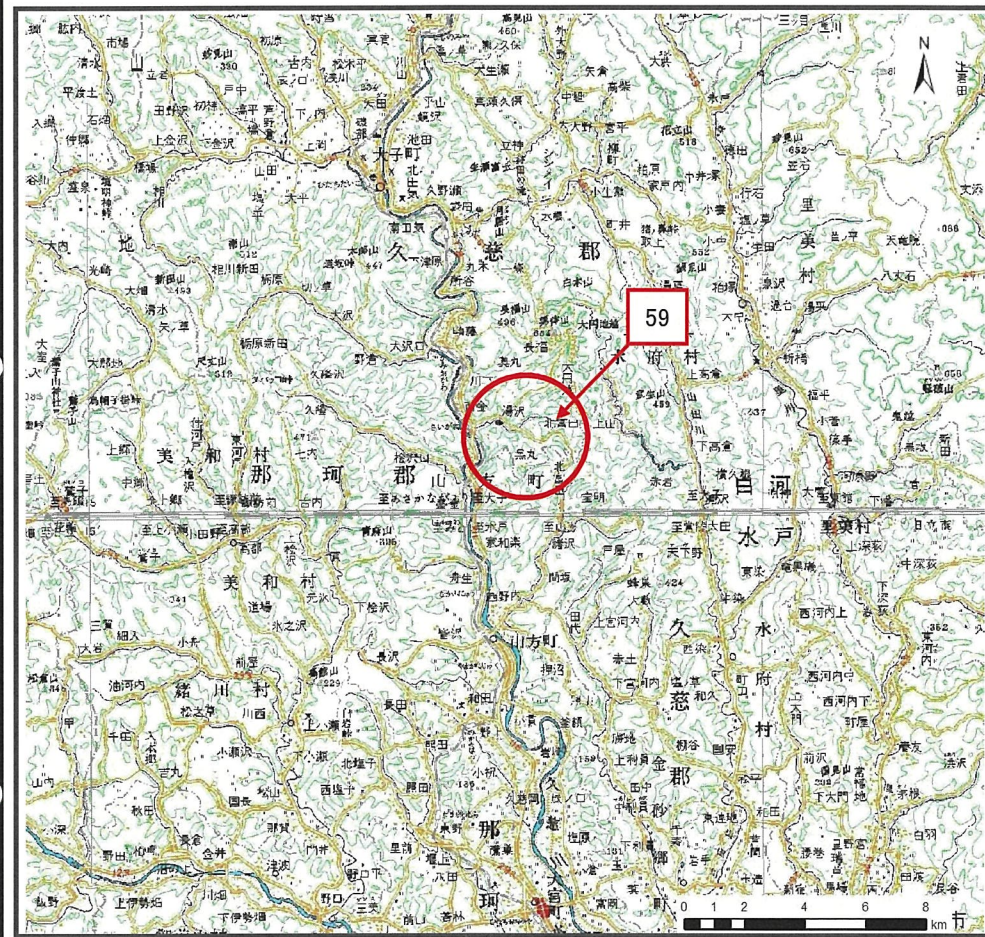
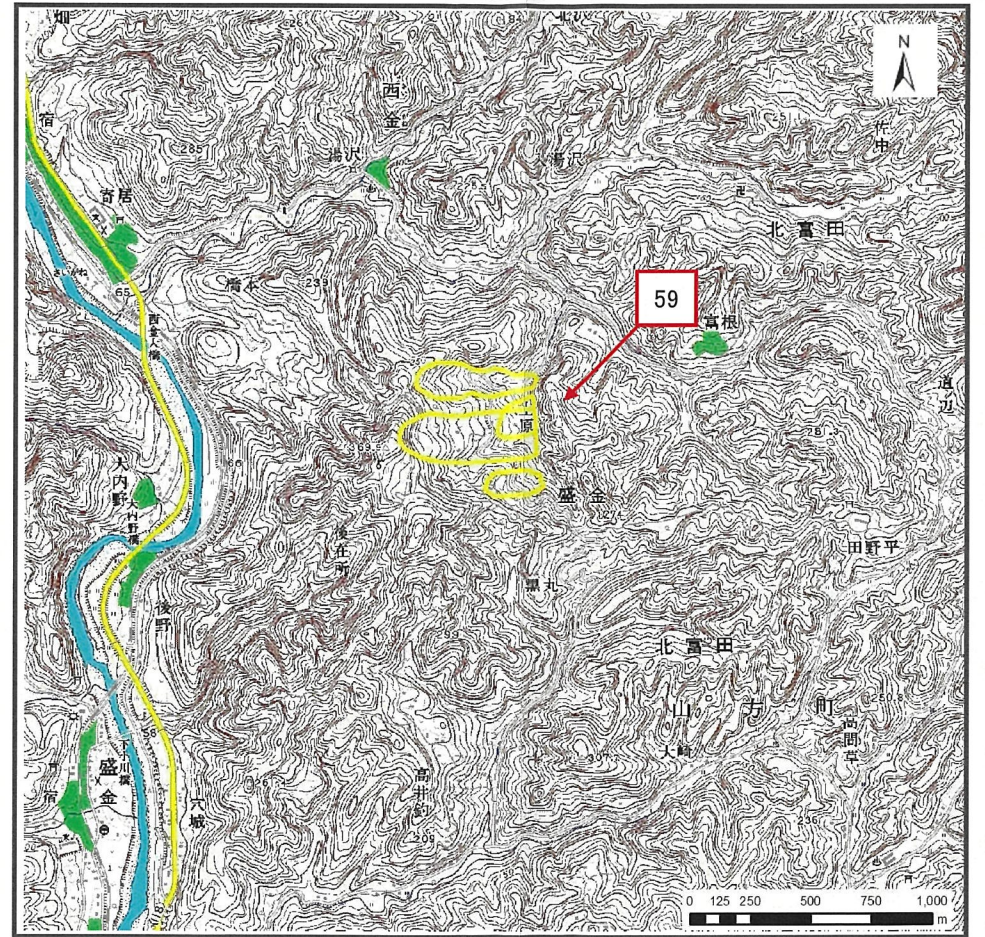


# 土砂災害警戒区域等の指定の公示に係る図書（その1）



(1/200,000)



(1/25,000)

様式-1(地)

土砂災害警戒区域 位置図

自然現象の種類

地滑り

箇所番号

59

箇所名

上原

地滑り区域名

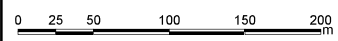
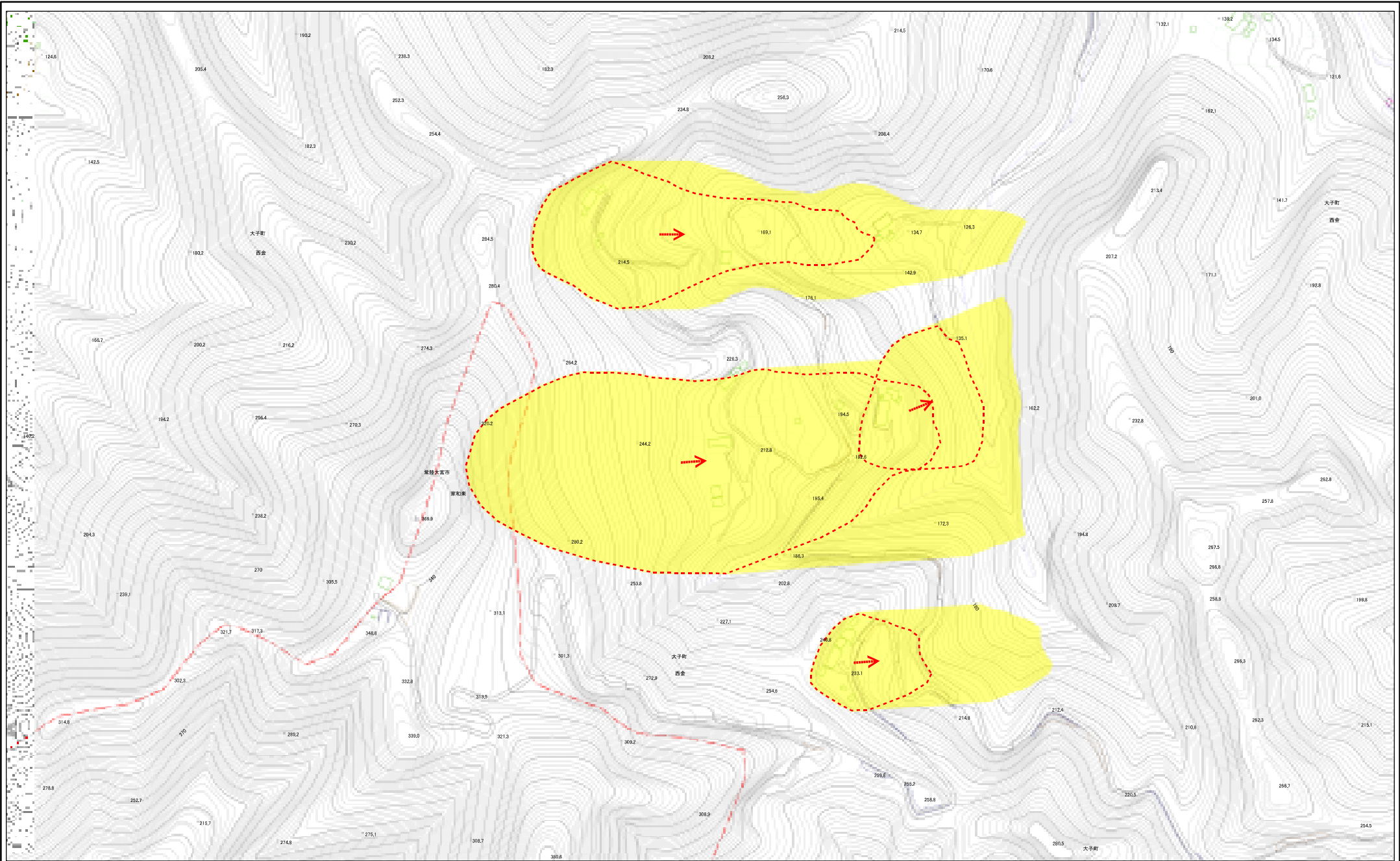
A,B,C,D

所在地

茨城県久慈郡大子町字盛金

「この地図は、国土地理院長の承認を得て、同院発行の数値地図20000(地図画像)及び電子地形図25000を複製したものである。(承認番号 平26情複、第532号)」

土砂災害警戒区域等の指定の公示に係る図書(その2)



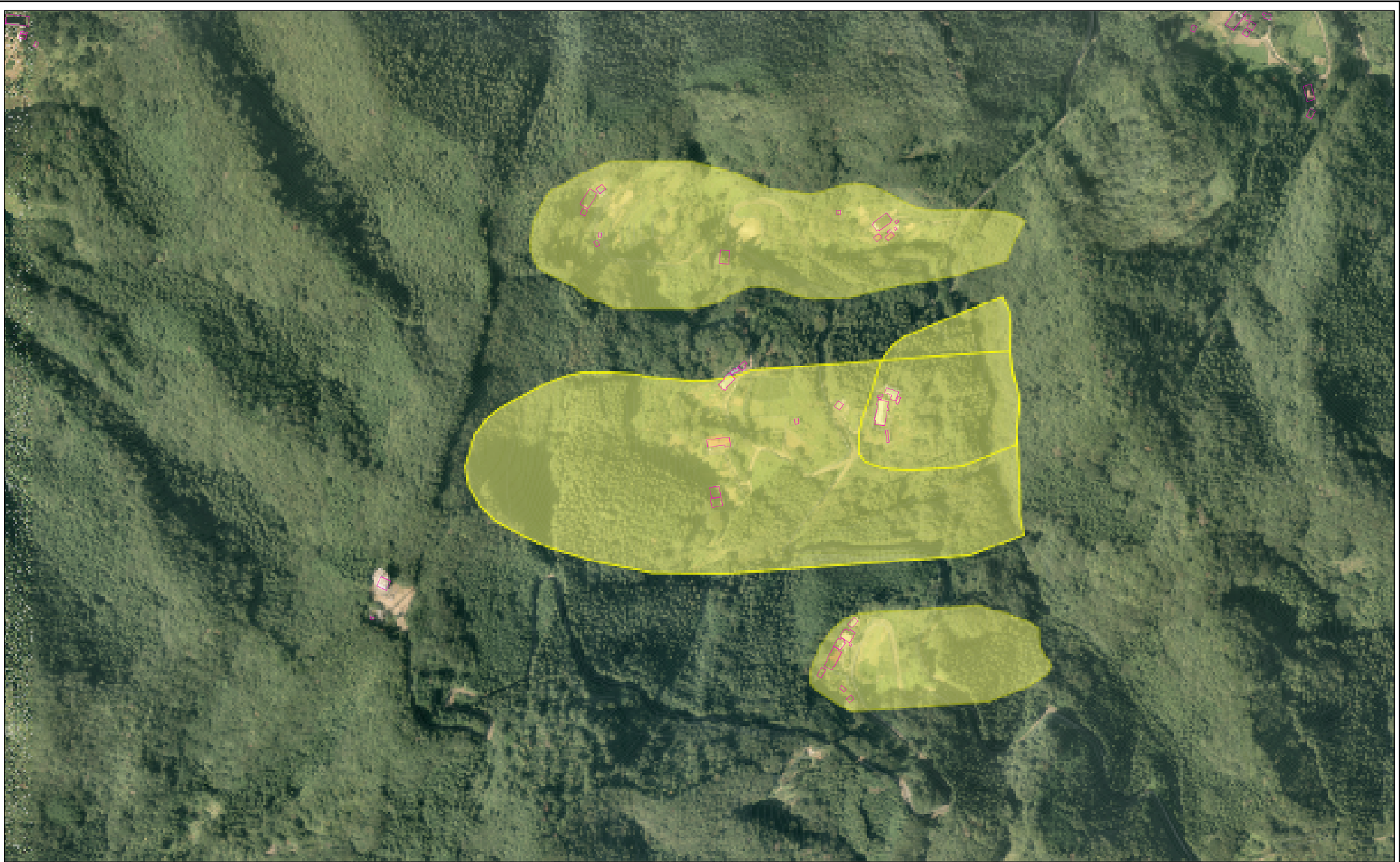
様式-2(地)  
土砂災害警戒区域・土砂災害特別警戒区域  
区域図

土砂災害防止法施行令  
第二条の基準に該当する  
区域



自然現象の種類	地滑り	箇所番号	59	箇所名	上原
告示番号	茨城県告示第303号	地滑り区域名	A、B、C、D		
告示年月日	平成28年3月14日	所在地	茨城県久慈郡大子町大字盛金		

土砂災害警戒区域等の指定の公示に係る図書(その2)



0 25 50 100 150 200  
m

様式-2(地)  
土砂災害警戒区域・土砂災害特別警戒区域  
区域図

土砂災害防止法施行令  
第二条の基準に該当する  
区域

縮尺  
1:2,500

自然現象 の種類	地滑り	箇所番号	59	箇所名	上原
告示番号	茨城県告示第303号	地滑り区域名	A、B、C、D		
告示年月日	平成28年3月14日	所在地	茨城県久慈郡大子町大字盛金		