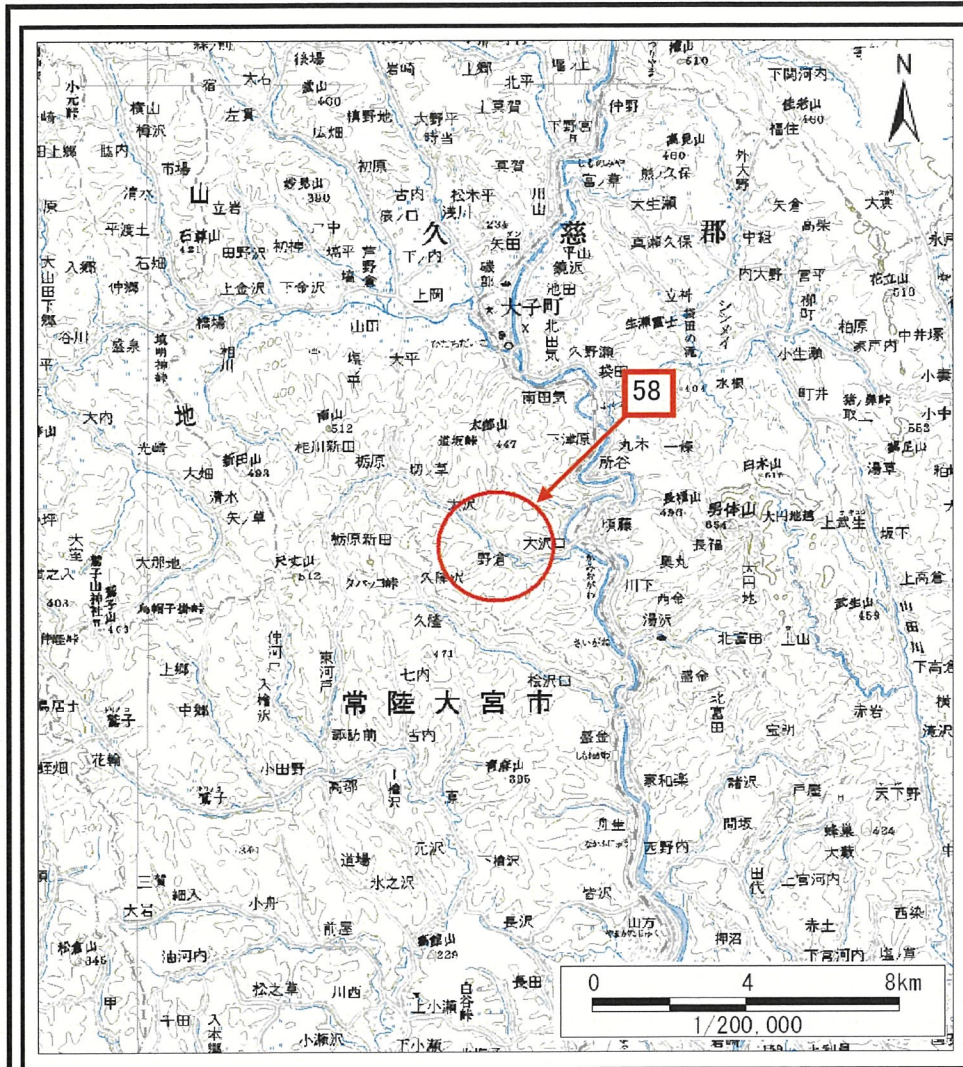
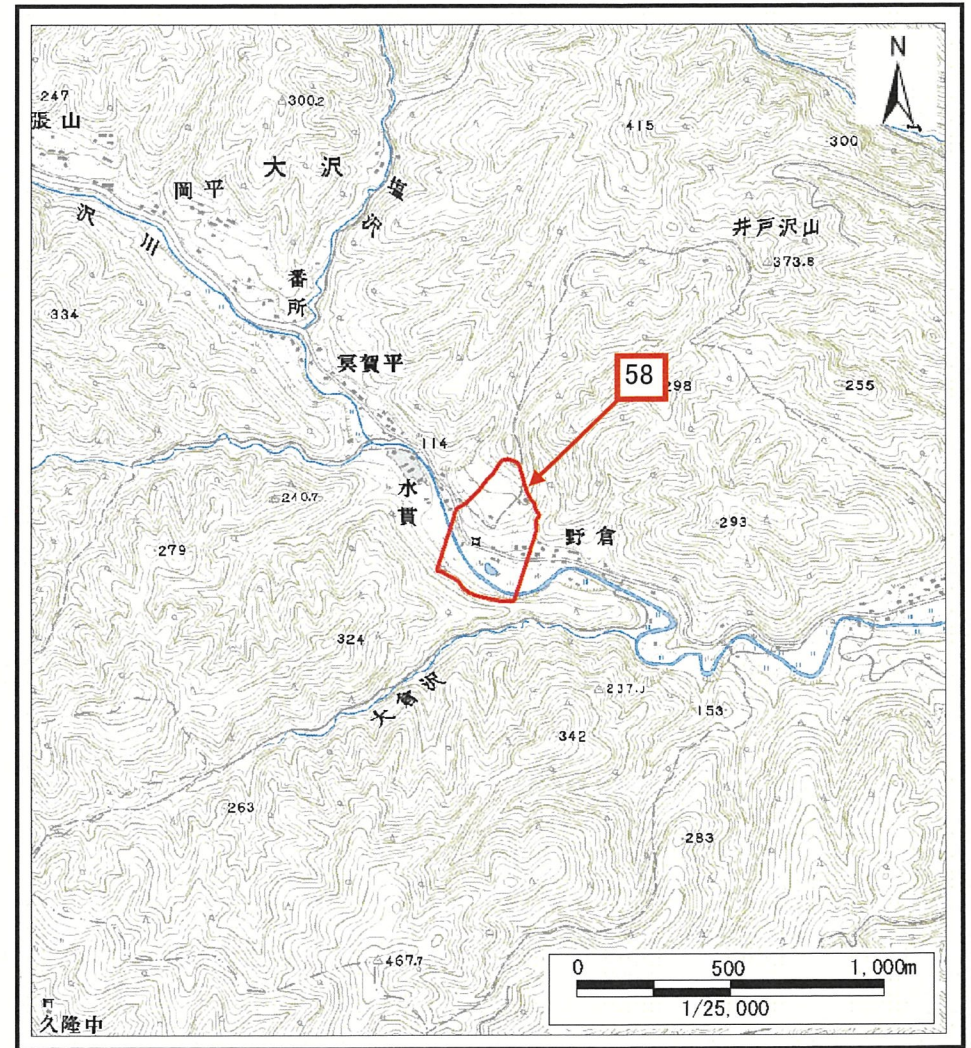


土砂災害警戒区域等の指定の公示に係る図書(その1)



(1/200,000)



(1/25,000)

様式-1(地)
土砂災害警戒区域 位置図

自然現象の種類

地滑り

箇所番号

58

箇所名

野倉平

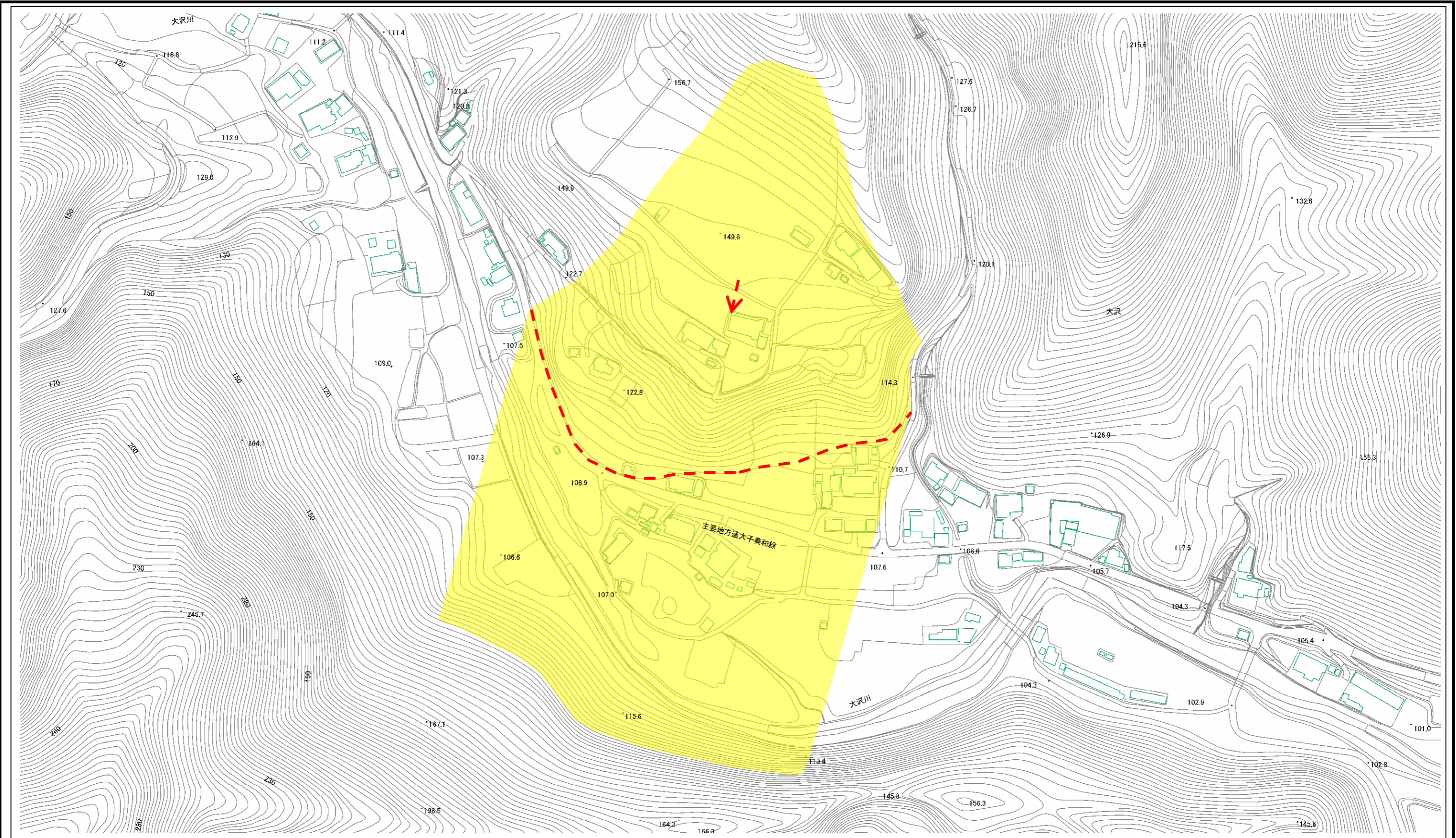
地滑り区域名

A

所在地

茨城県久慈郡大子町大沢

土砂災害警戒区域等の指定の公示に係る図書(その2)



0 25 50 100 m

様式-2(地)
土砂災害警戒区域区域図

土砂災害防止法施行令第二条の基準
に該当する区域



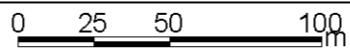
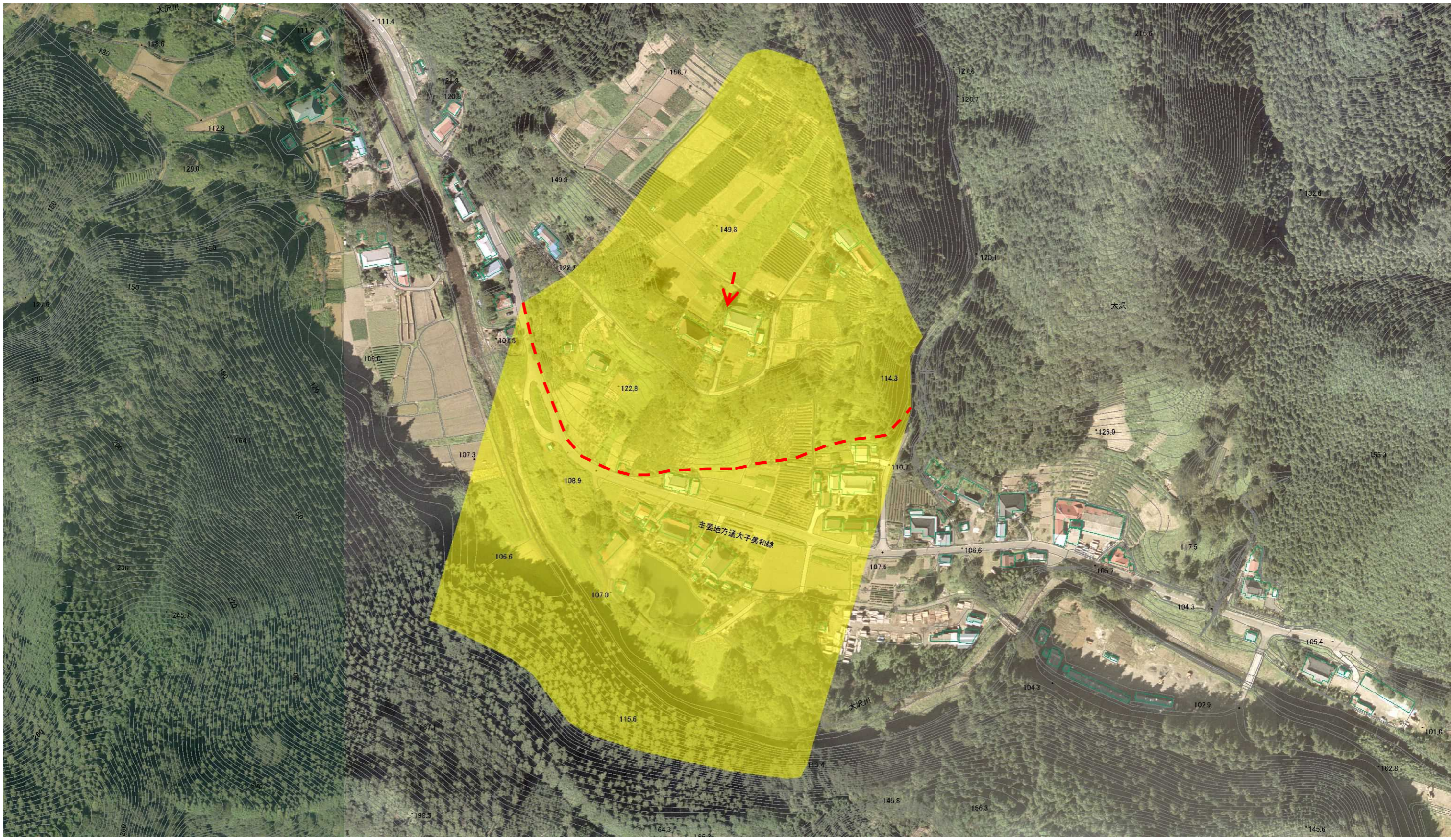
土砂災害防止法施行令第三条の基準
に該当する区域



縮尺
1:2,500

自然現象の種類	地滑り	箇所番号	58	箇所名	野倉平
告示番号	茨城県告示第153号	地滑り区域名	A		
告示年月日	平成27年2月19日	所在地	茨城県久慈郡大子町大沢		

土砂災害警戒区域等の指定の公示に係る図書(その3)



様式-3(地)
土砂災害警戒区域区域図

土砂災害防止法施行令第二条の基準に該当する区域



自然現象の種類	地滑り	箇所番号	58	箇所名	野倉平
---------	-----	------	----	-----	-----

土砂災害防止法施行令第三条の基準に該当する区域



告示番号	茨城県告示第153号	地滑り区域名	A		
------	------------	--------	---	--	--

告示年月日	平成27年2月19日	所在地	茨城県久慈郡大子町大沢		
-------	------------	-----	-------------	--	--

縮尺
1:2,500