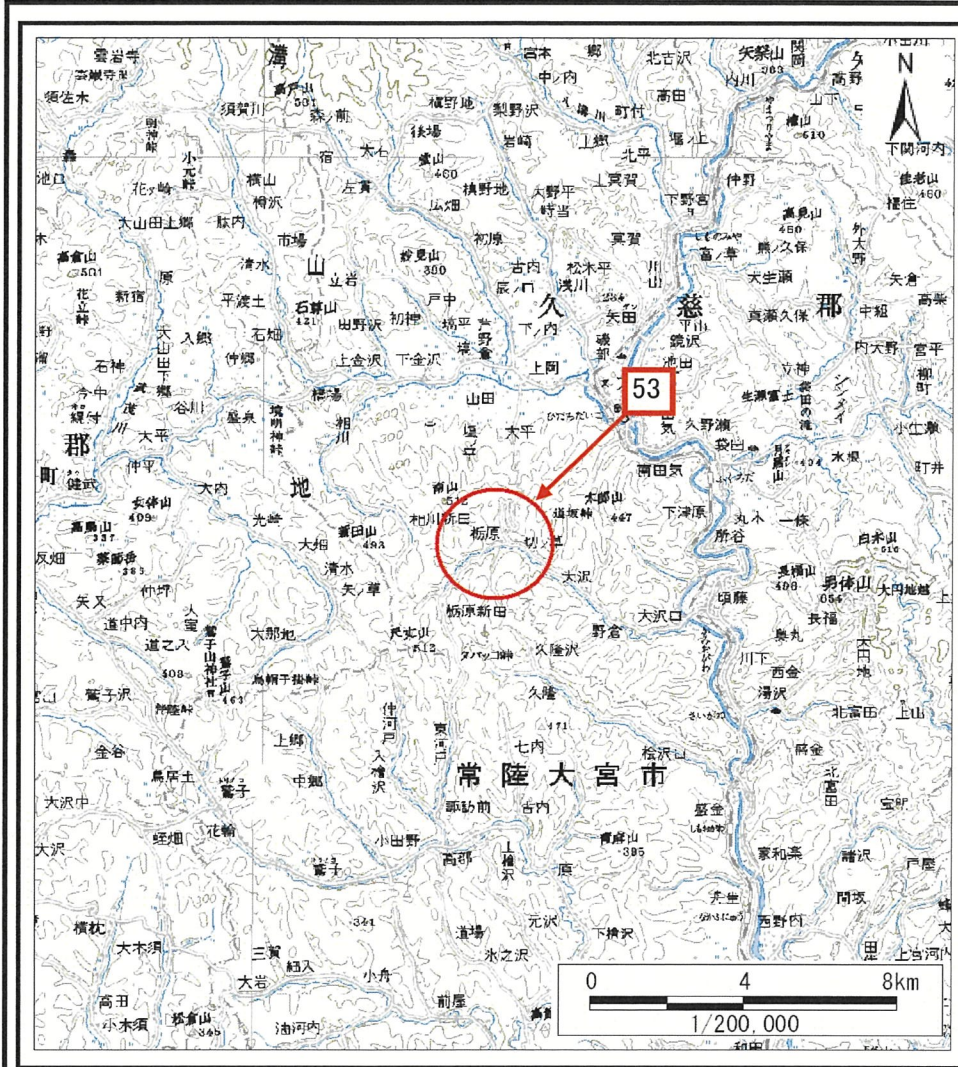
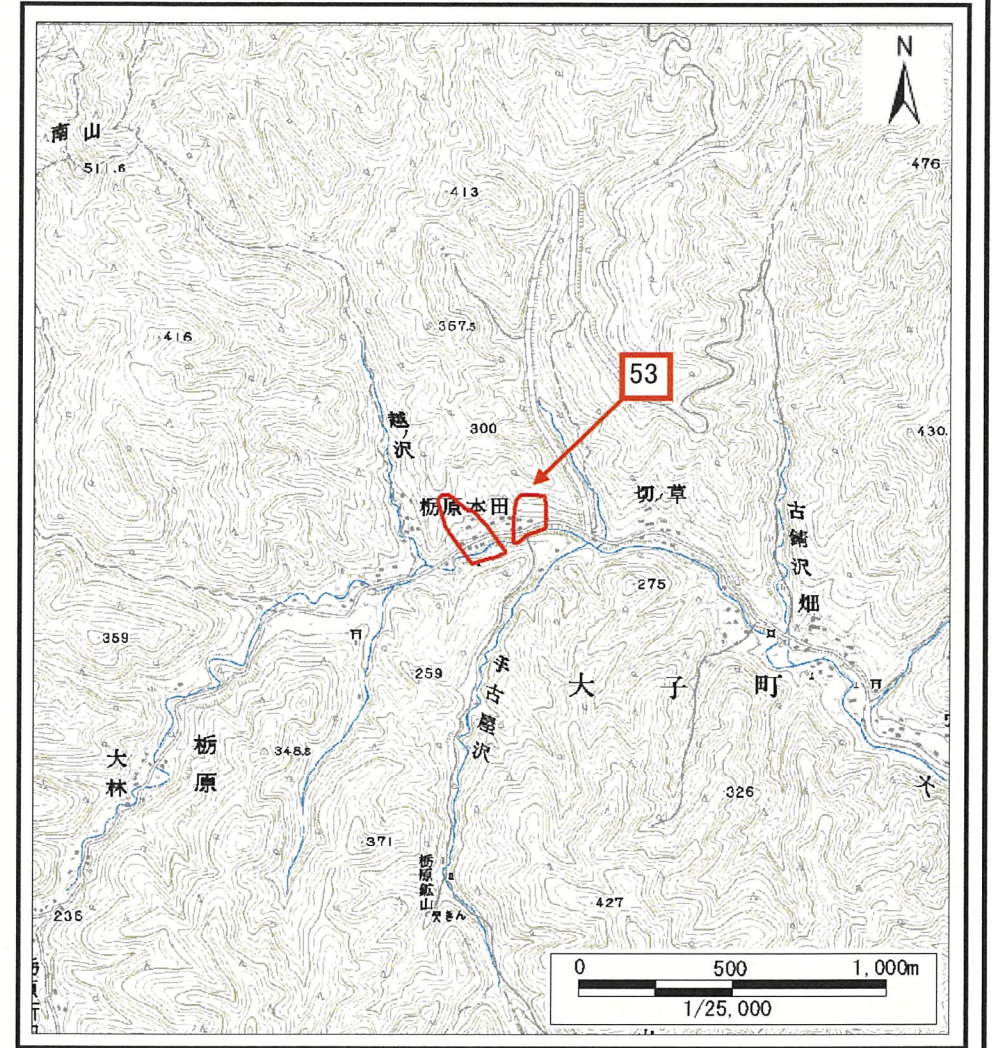


# 土砂災害警戒区域等の指定の公示に係る図書(その1)



(1/200,000)

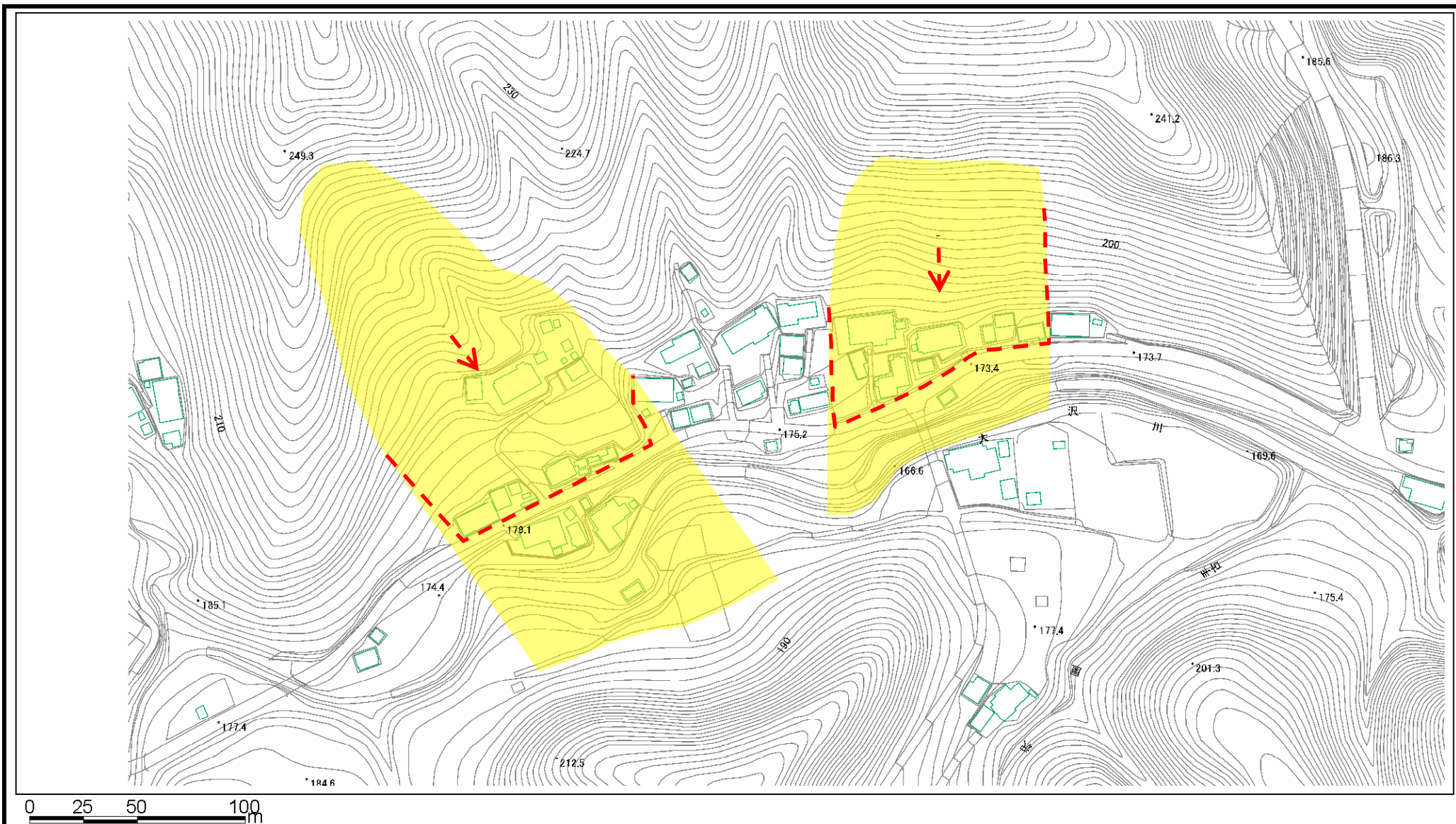





(1/25,000)

様式-1(地) 土砂災害警戒区域 位置図	自然現象の種類	地滑り
	箇所番号	53
	箇所名	栃原
	地滑り区域名	A,B
	所在地	茨城県久慈郡大子町栃原

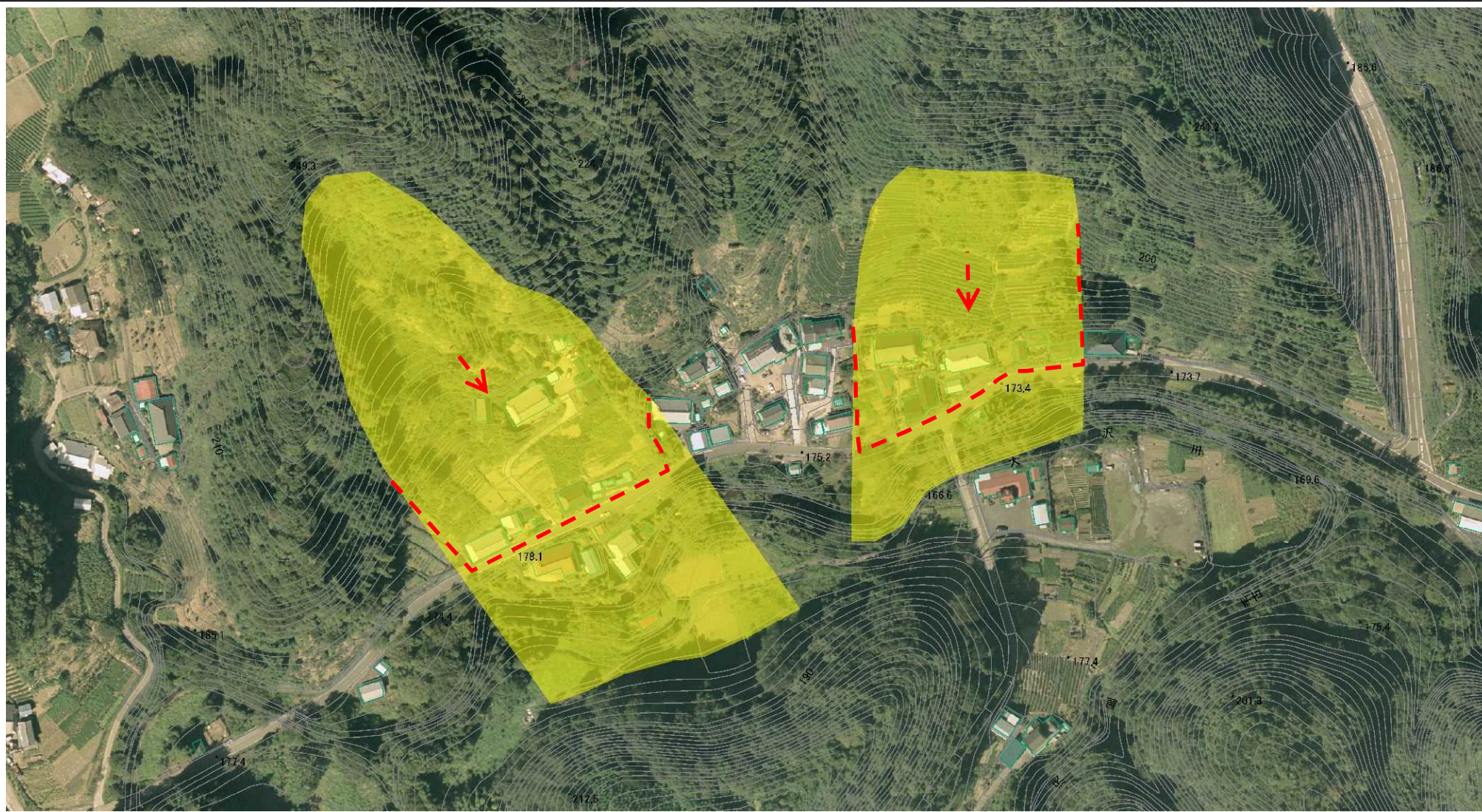
この地図は、国土地理院の承認を得て、同院発行の数値地図20000(地図画像)及び数値地図25000(地図画像)を複製したものである。(承認番号 平25情複、第560号)

# 土砂災害警戒区域等の指定の公示に係る図書(その2)



様式-2(地) 土砂災害警戒区域区域図	土砂災害防止法施行令第二条の基準 に該当する区域		N  縮尺 1:2,500	自然現象 の種類	地滑り	箇所番号	53	箇所名	栃原
	土砂災害防止法施行令第三条の基準 に該当する区域			告示番号	茨城県告示第153号	地滑り区域名	A,B		
		告示年月日		平成27年2月19日	所在地	茨城県久慈郡大子町栃原			

# 土砂災害警戒区域等の指定の公示に係る図書(その3)



様式-3(地)

土砂災害警戒区域区域図

土砂災害防止法施行令第二条の基準に該当する区域



自然現象の種類

地滑り

箇所番号

53

箇所名

栃原

告示番号

茨城県告示第153号

地滑り区域名

A,B

土砂災害防止法施行令第三条の基準に該当する区域



縮尺

1:2,500

告示年月日

平成27年2月19日

所在地

茨城県久慈郡大子町栃原