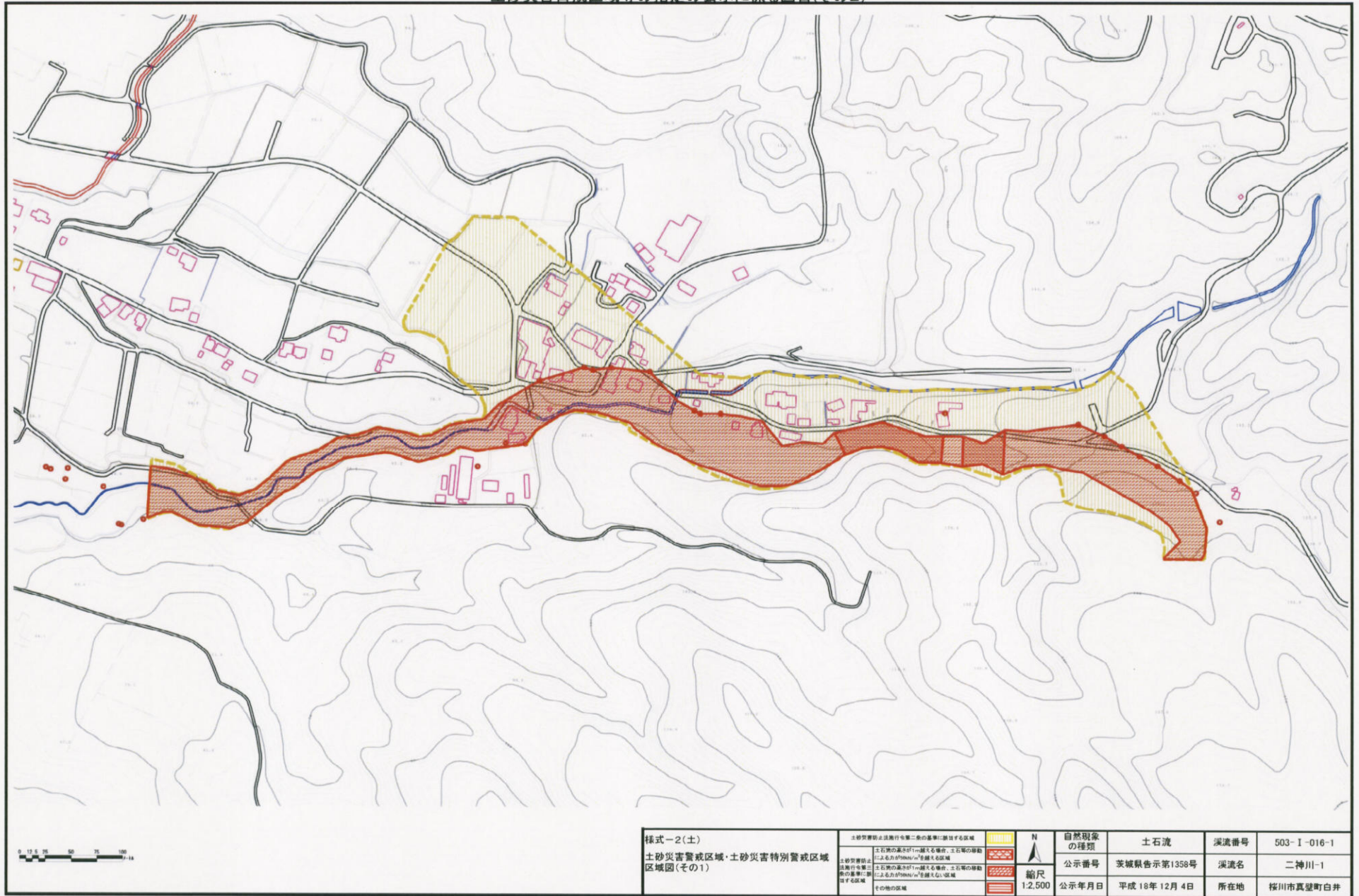


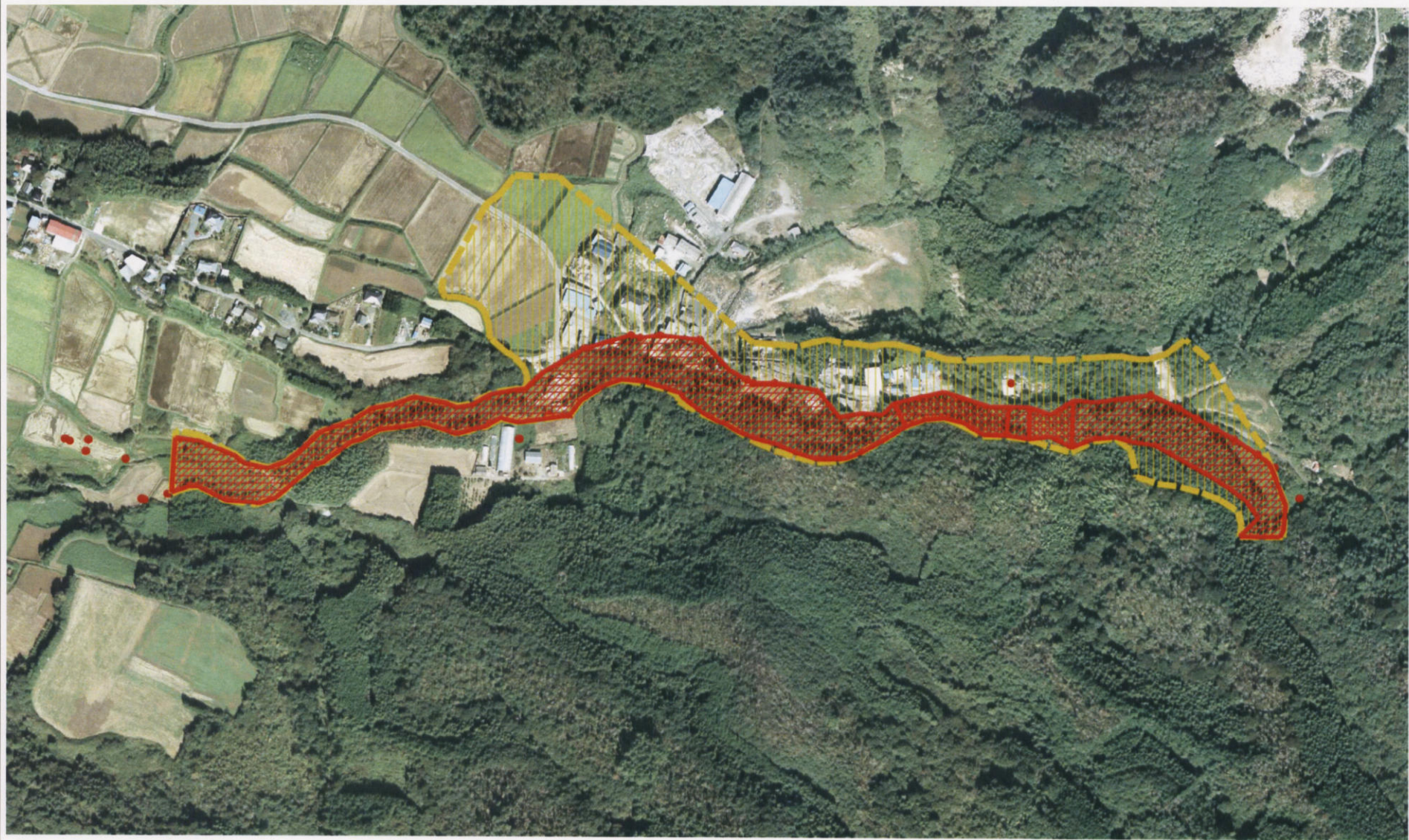
土砂災害警戒区域等の指定の公示に係る図書(その2)



様式-2(土) 土砂災害警戒区域・土砂災害特別警戒区域 区域図(その1)	土砂災害防止法施行令第2条の基準に該当する区域 土砂災害防止法施行令第3条の基準に該当する区域		N 縮尺 1:2,500	自然現象の種類 土石流	深流番号 503-I-016-1
	土砂災害防止法施行令第4条の基準に該当する区域 土砂災害防止法施行令第5条の基準に該当する区域 その他の区域	  		公示番号 茨城県告示第1358号	深流名 二神川-1
公示年月日 平成18年12月4日					



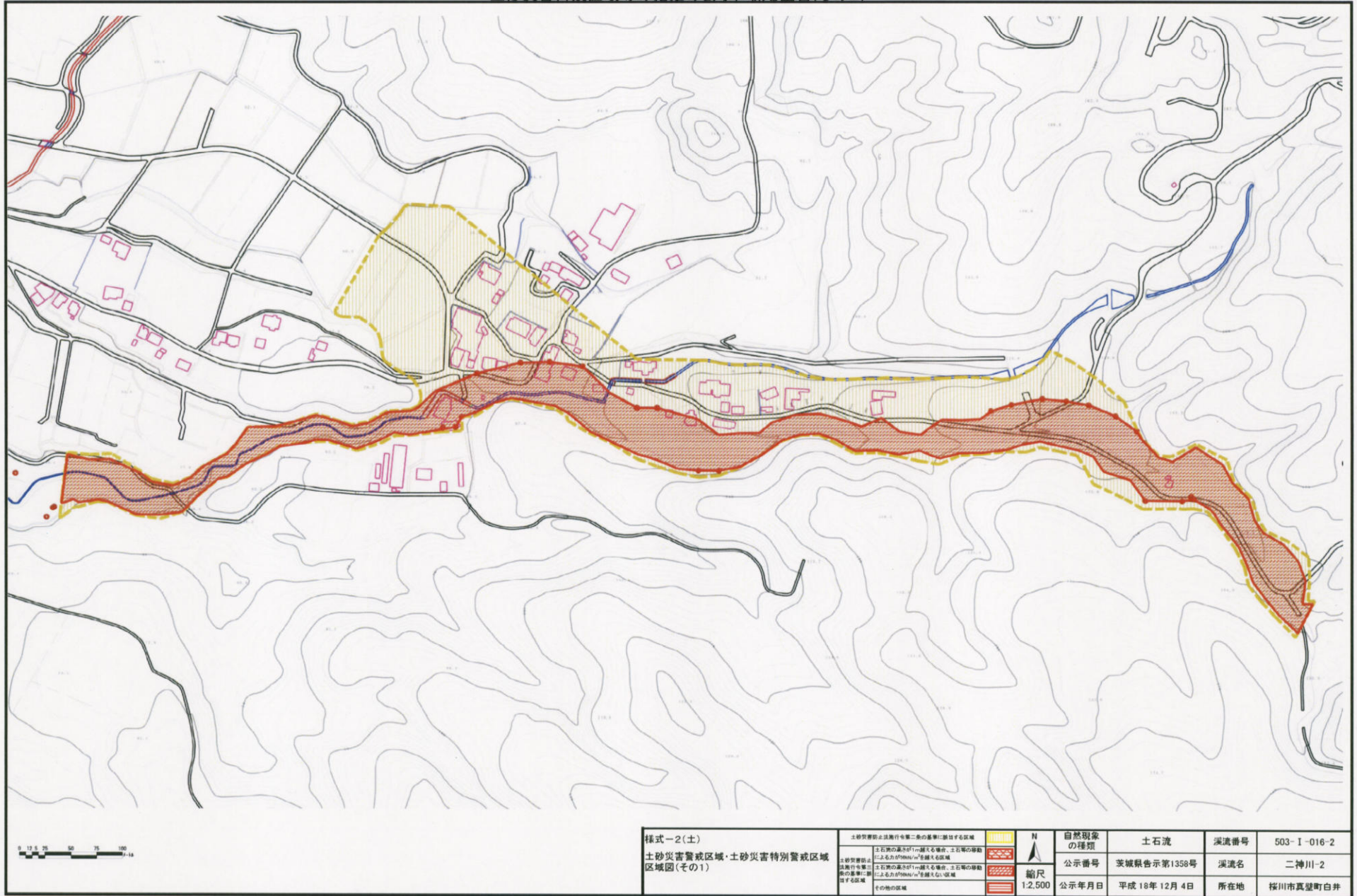
土砂災害警戒区域等の指定の公示に係る図書(その3)



様式-3(土) 土砂災害警戒区域・土砂災害特別警戒区域図(その2)	土砂災害防止法施行令第2条の基準に該当する区域		N 縮尺 1:2,500	自然現象の種類 土石流	深流番号 503-I-016-1
	土砂災害防止法施行令第3条の基準に該当する区域			公示番号 茨城県告示第1358号	深流名 二神川-1
	土砂災害防止法施行令第4条の基準に該当する区域			公示年月日 平成18年12月4日	
	その他の区域				



土石災害警戒区域等の指定の公示に係る図書(その2)

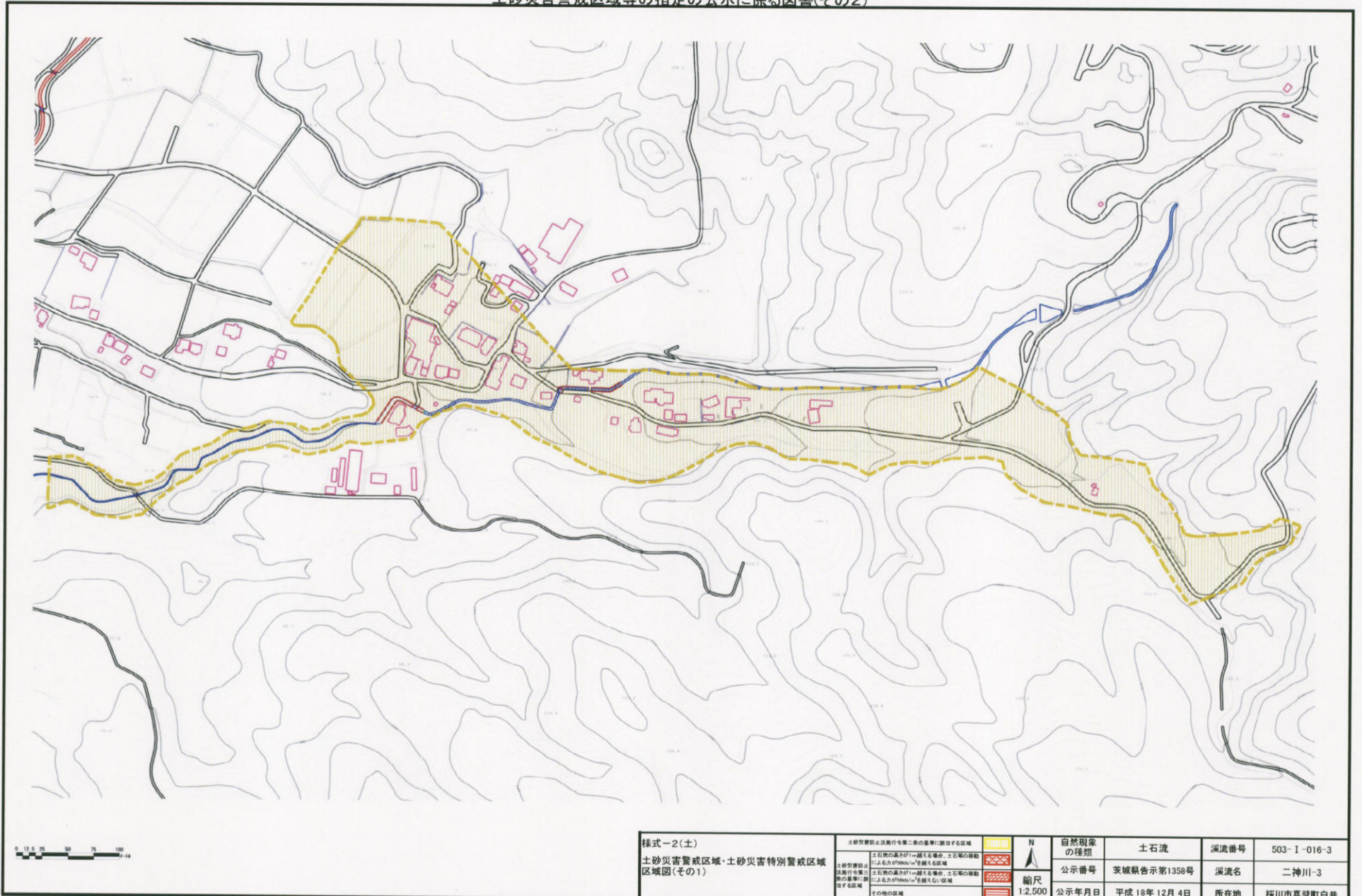








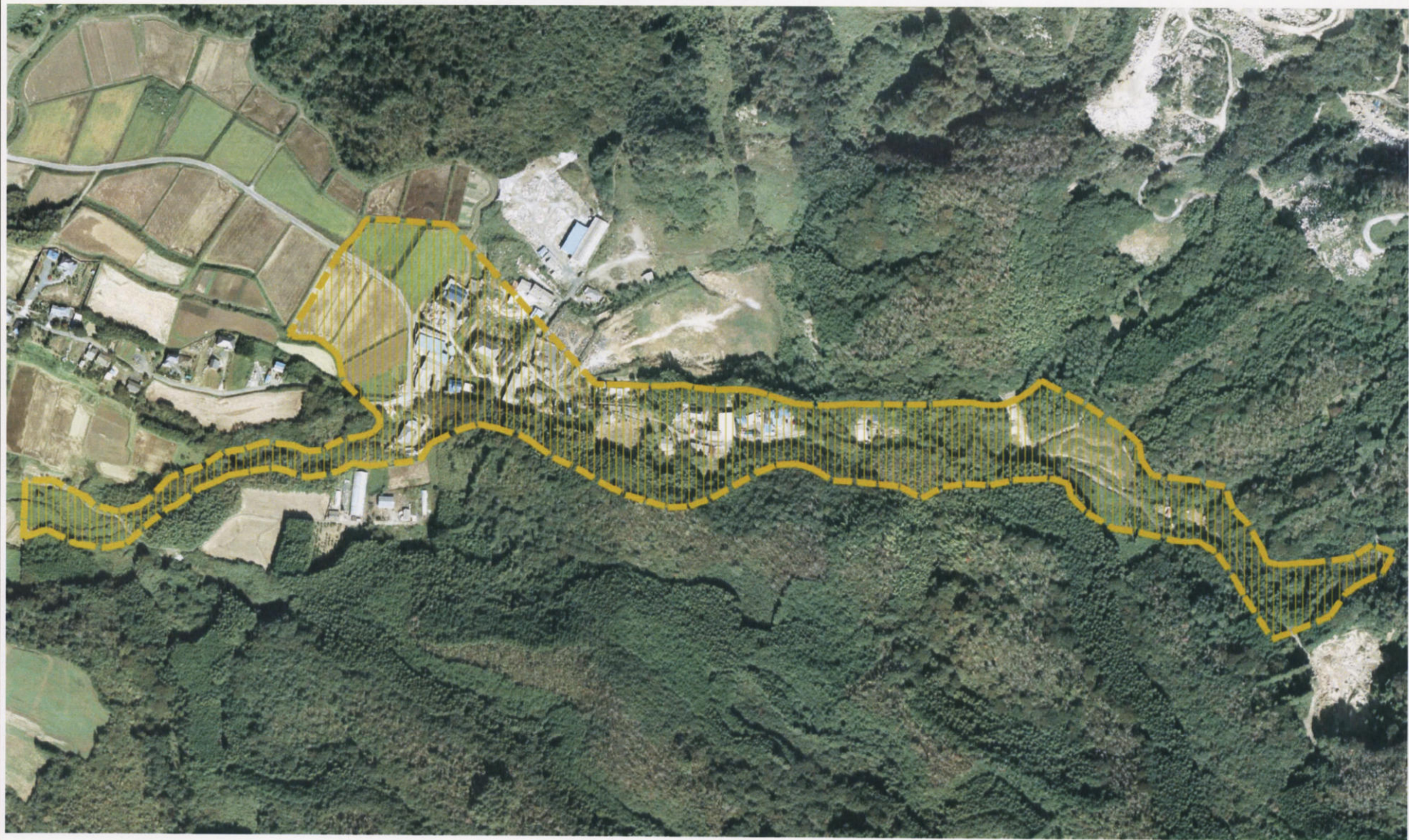
土砂災害警戒区域等の指定の公示に係る図書(その2)



様式-2(土) 土砂災害警戒区域・土砂災害特別警戒区域 区域図(その1)	土砂災害防止法施行令第2条の基準に該当する区域 (土石質の嵩上げ1mを超える場所・土石質の移動 による土砂災害の発生が懸念される区域)		N 縮尺 1:2,500	自然現象 の種類 土石流	溪流番号 503-I-016-3
	土砂災害防止 法施行令第3条 の基準に該当する区域 (土石質の嵩上げ1mを超える場所・土石質の移動 による土砂災害の発生が懸念されない区域)			公示番号 茨城県告示第1358号	溪流名 二神川-3
	その他の区域			公示年月日 平成18年12月4日	所在地 桜川市真壁町白井




土砂災害警戒区域等の指定の公示に係る図書(その3)



様式-3(土) 土砂災害警戒区域・土砂災害特別警戒区域 区域図(その2)	土砂災害防止法施行令第2条の基準に該当する区域		N 縮尺 1:2,500	自然現象 の種類	土石流	深流番号	503-I-016-3
	土砂災害防止法施行令第3条の基準に該当する区域 (土石流の発生が1mを超える場合、土石等の移動 によるものが70m/h以上を継続する区域)			公示番号	茨城県告示第1358号	深流名	二神川-3
	土砂災害防止法施行令第4条の基準に該当する区域 (土石流の発生が1mを超える場合、土石等の移動 によるものが70m/h以上を継続しない区域)			公示年月日	平成18年12月4日		
	その他の区域						



# 土砂災害警戒区域等の指定の公示に係る図書(その2)



様式-2(土)

土砂災害警戒区域・土砂災害特別警戒区域  
区域図(その1)

土砂災害防止法施行令第二条の基準に該当する区域



自然現象  
の種類

土石流

溪流番号

503-I-016-4

土砂災害防止  
法施行令第三  
条の基準に該  
当する区域

土石流の高さが1mを超える場合、土石等の移動  
による力が50kN/m<sup>2</sup>を超える区域



縮尺  
1:2,500

公示番号

茨城県告示第1358号

溪流名

二神川-4

土石流の高さが1mを超える場合、土石等の移動  
による力が50kN/m<sup>2</sup>を越えない区域



公示年月日

平成 18年 12月 4日

所在地

桜川市真壁町白井

その他の区域









## 土砂災害警戒区域等の指定の公示に係る図書(その2)



様式-2(土)

土砂災害警戒区域・土砂災害特別警戒区域  
区域図(その1)

土砂災害防止法施行令第二条の基準に該当する区域

土砂災害防止  
法施行令第三  
条の基準に該  
当する区域

土石流の高さが1mを超える場合、土石等の移動  
による力が50kN/m<sup>2</sup>を超える区域

土石流の高さが1mを超える場合、土石等の移動  
による力が50kN/m<sup>2</sup>を越えない区域

その他の区域



縮尺  
1:2,500

自然現象  
の種類

公示番号

公示年月日

土石流

茨城県告示第1358号

平成 18年 12月 4日

溪流番号

溪流名

所在地


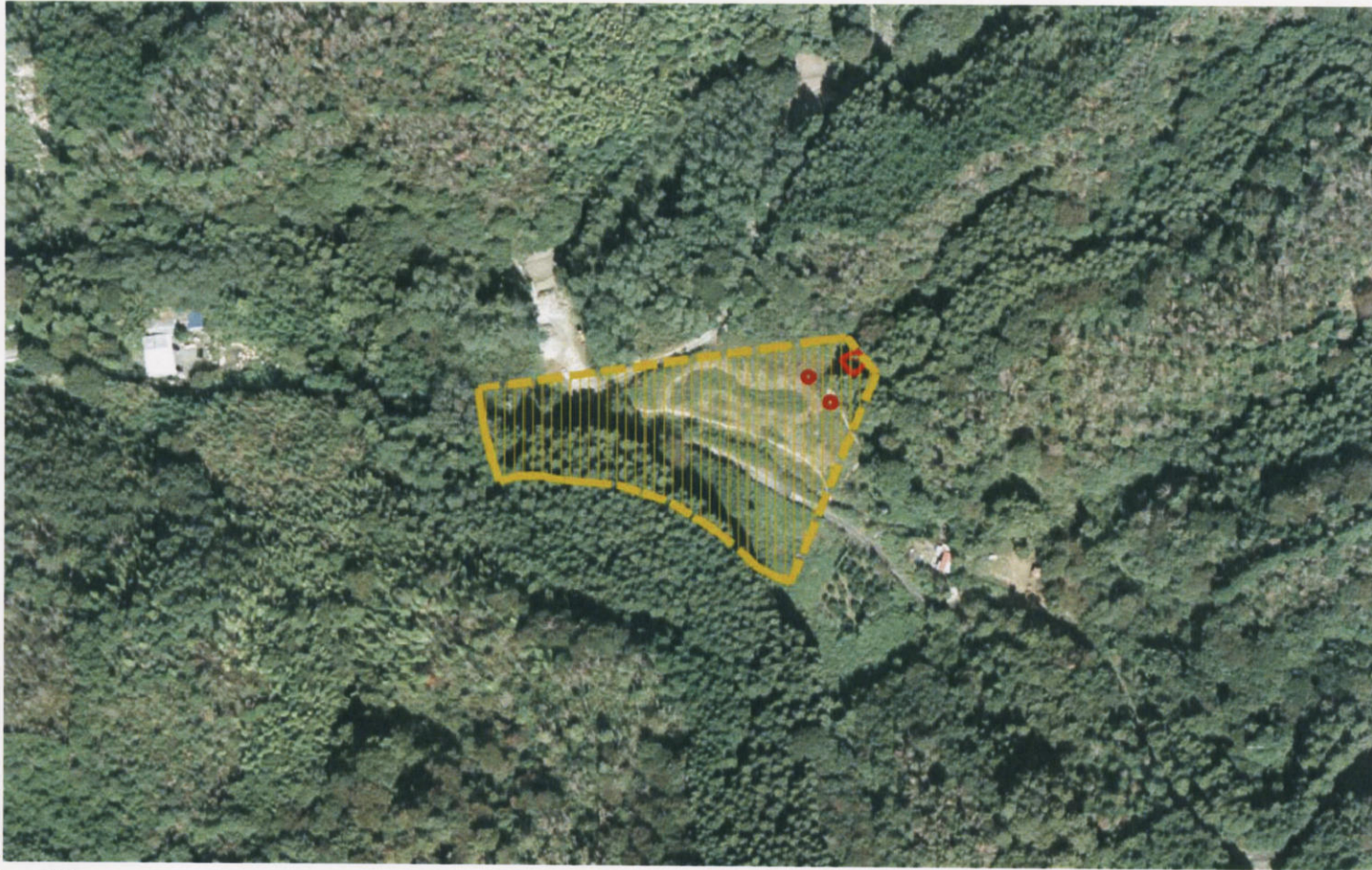
503-I-016-5

二神川-5

桜川市真壁町白井



# 土砂災害警戒区域等の指定の公示に係る図書(その3)




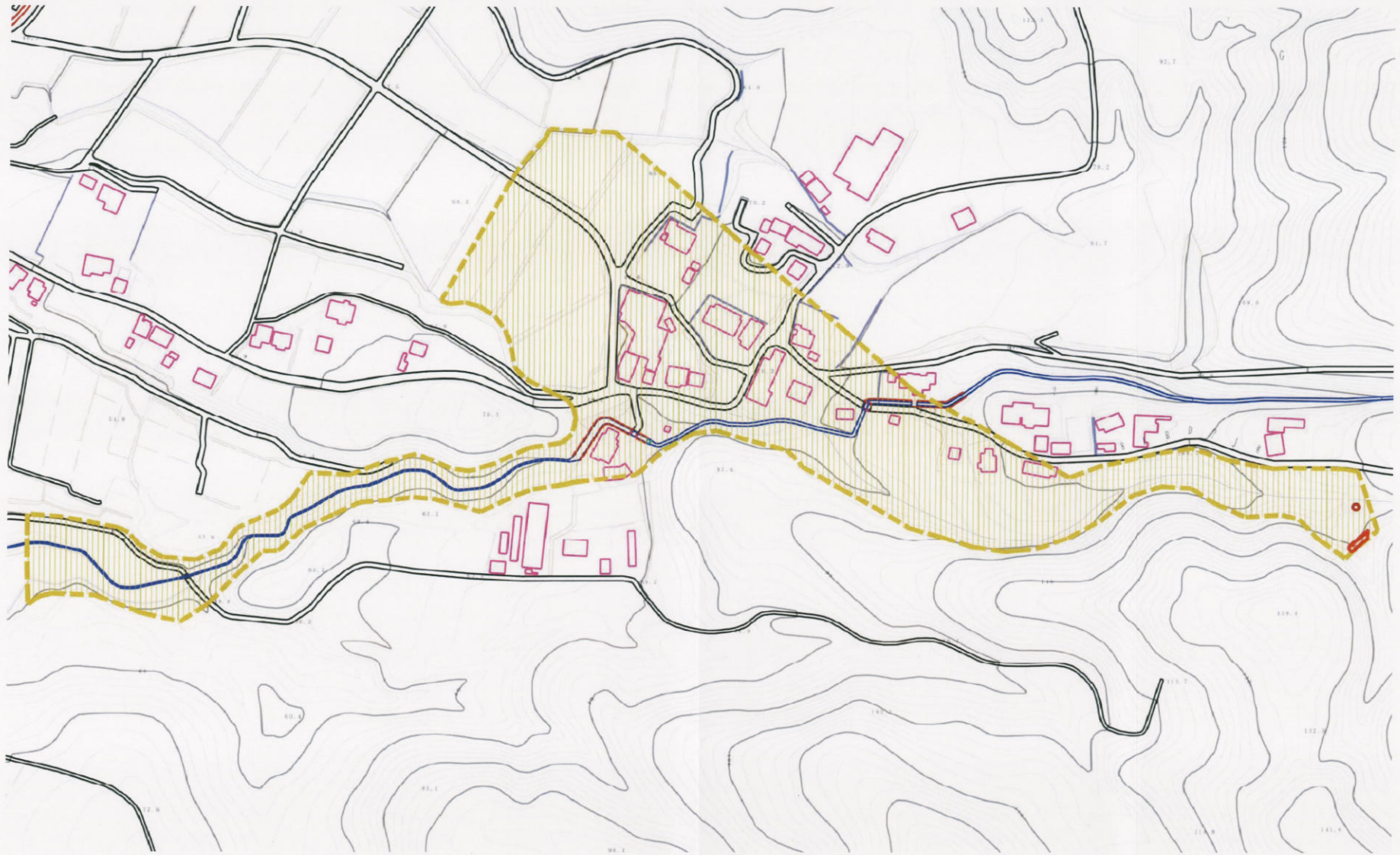
様式-3(土)

土砂災害警戒区域・土砂災害特別警戒区域  
区域図(その2)

土砂災害防止法施行令第二条の基準に該当する区域		N ↑ 縮尺 1:2,500	自然現象 の種類	土石流	溪流番号	503-I-016-5
土砂災害防止法施行令第三条の基準に該当する区域			公示番号	茨城県告示第1358号	溪流名	二神川-5
その他の区域		公示年月日	平成 18年 12月 4日	所在地	桜川市真壁町白井	



土砂災害警戒区域等の指定の公示に係る図書(その2)



様式-2(土)

土砂災害警戒区域・土砂災害特別警戒区域図(その1)

土砂災害防止法施行令第2条の基準に該当する区域

土砂災害防止法施行令第3条の基準に該当する区域

その他の区域




N  
縮尺  
1:2,500

自然現象の種類	土石流	溪流番号	503-I-016-6
公示番号	茨城県告示第1358号	溪流名	二神川-6
公示年月日	平成 18年 12月 4日	所在地	桜川市真壁町白井



土砂災害警戒区域等の指定の公示に係る図書(その3)



様式-3(土)

土砂災害警戒区域・土砂災害特別警戒区域図(その2)

土砂災害防止法施行令第二象の基準に該当する区域

土砂災害防止法施行令第三象の基準に該当する区域

その他の区域

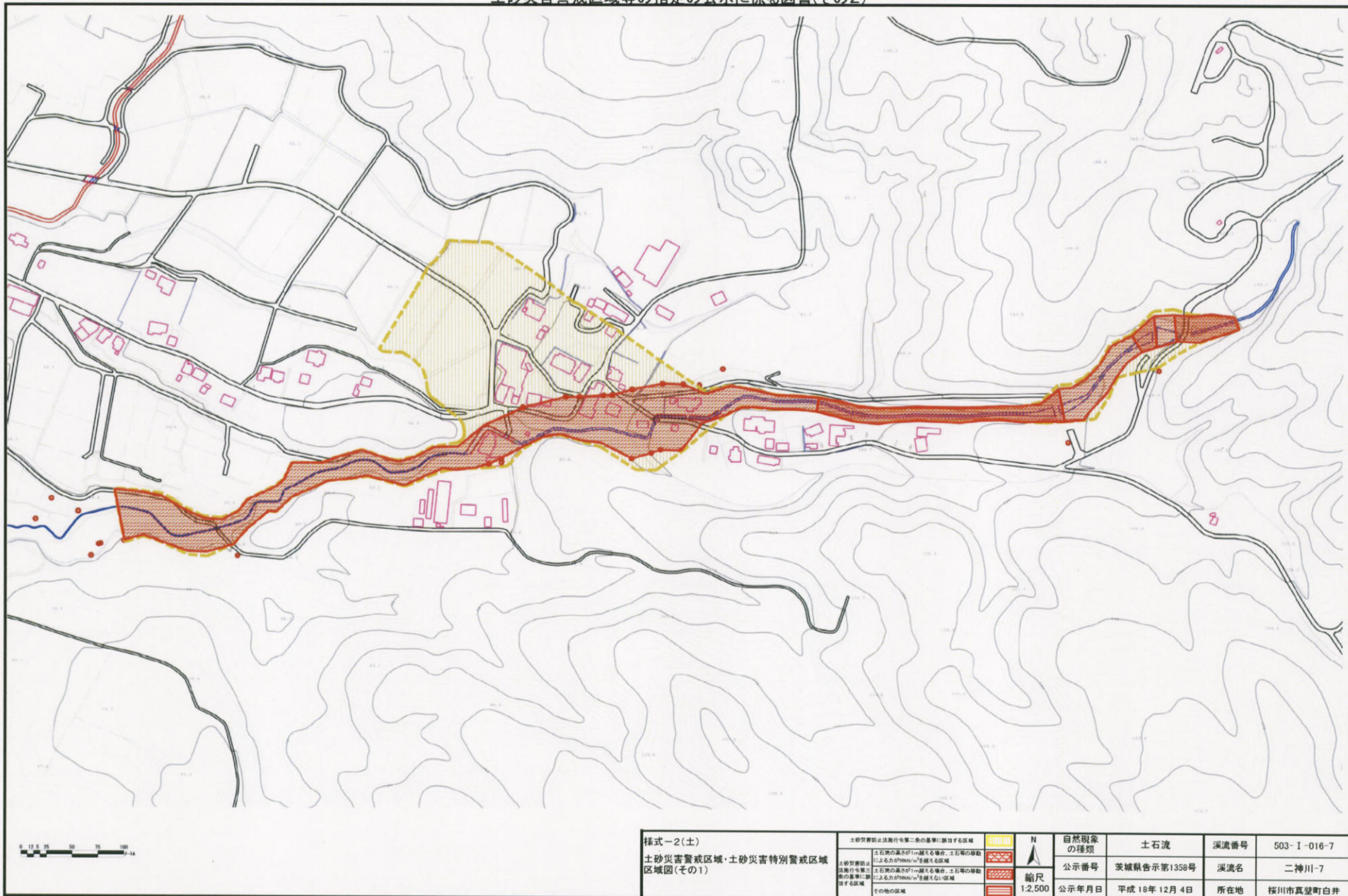


縮尺  
1:2,500

自然現象の種類	土石流	溪流番号	503-I-016-6
公示番号	茨城県告示第1358号	溪流名	二神川-6
公示年月日	平成 18年 12月 4日	所在地	桜川市真壁町白井



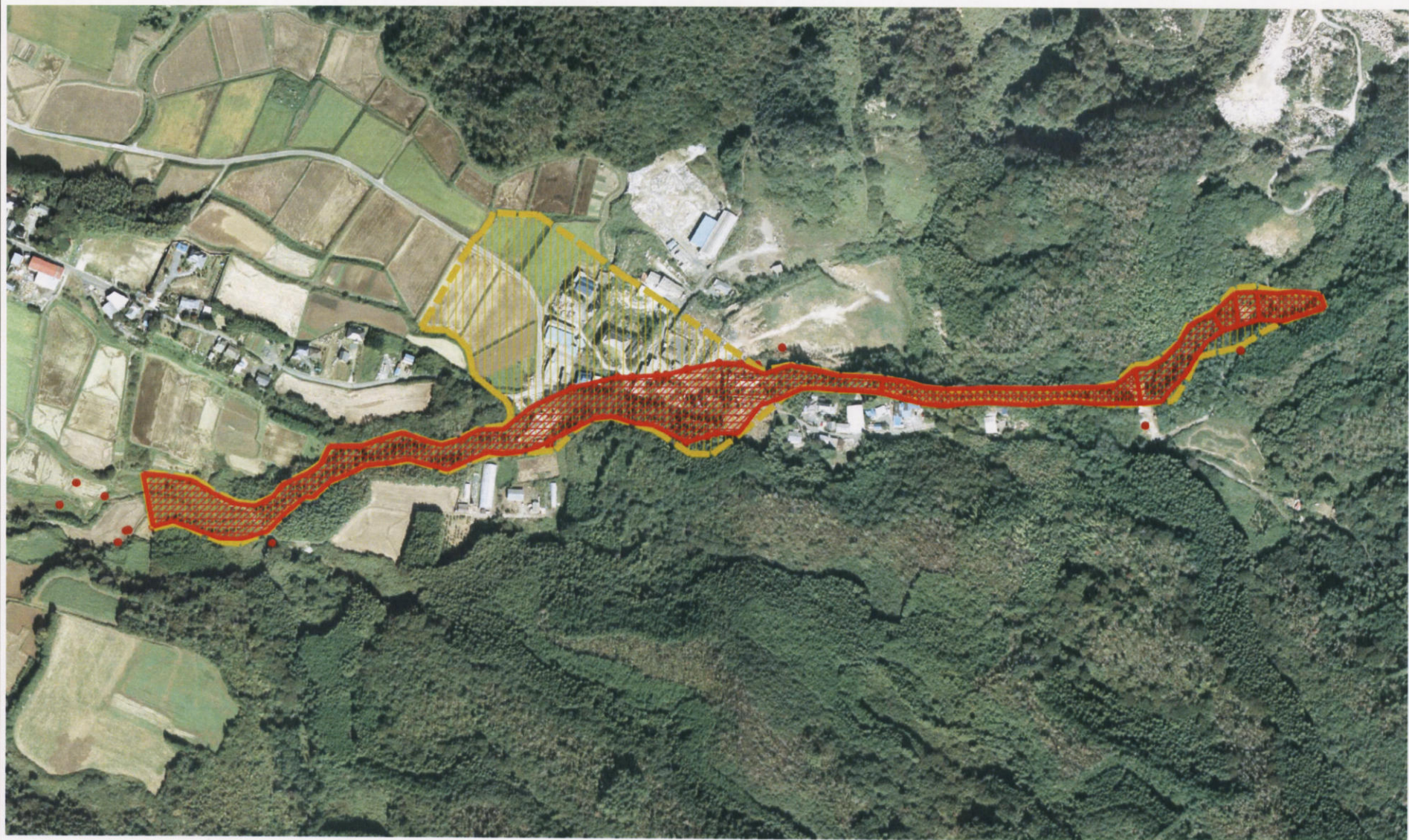
土砂災害警戒区域等の指定の公示に係る図書(その2)



様式-2(土) 土砂災害警戒区域・土砂災害特別警戒区域図(その1)	土砂災害防止法施行令第2条の基準に該当する区域 土砂災害防止法施行令第3条の基準に該当する区域		N 縮尺 1:2,500	自然現象の種類 土石流	溪流番号 503-I-016-7
	土砂災害防止法施行令第2条の基準に該当する区域 土砂災害防止法施行令第3条の基準に該当する区域			公示番号 茨城県告示第1358号	溪流名 二神川-7
	土砂災害防止法施行令第2条の基準に該当する区域 土砂災害防止法施行令第3条の基準に該当する区域			公示年月日 平成18年12月4日	



土砂災害警戒区域等の指定の公示に係る図書(その3)



様式-3(土) 土砂災害警戒区域・土砂災害特別警戒区域 区域図(その2)	土砂災害防止法施行令第2条の基準に該当する区域 (土砂災害防止法第10条第1項第1号)		N 縮尺 1:2,500	自然現象 の種類 土石流	深流番号 503-I-016-7
	土砂災害特別警戒区域 (土砂災害防止法第10条第1項第2号)			公示番号 茨城県告示第1358号	深流名 二神川-7
	土砂災害警戒区域 (土砂災害防止法第10条第1項第3号)			公示年月日 平成18年12月4日	
	その他の区域				