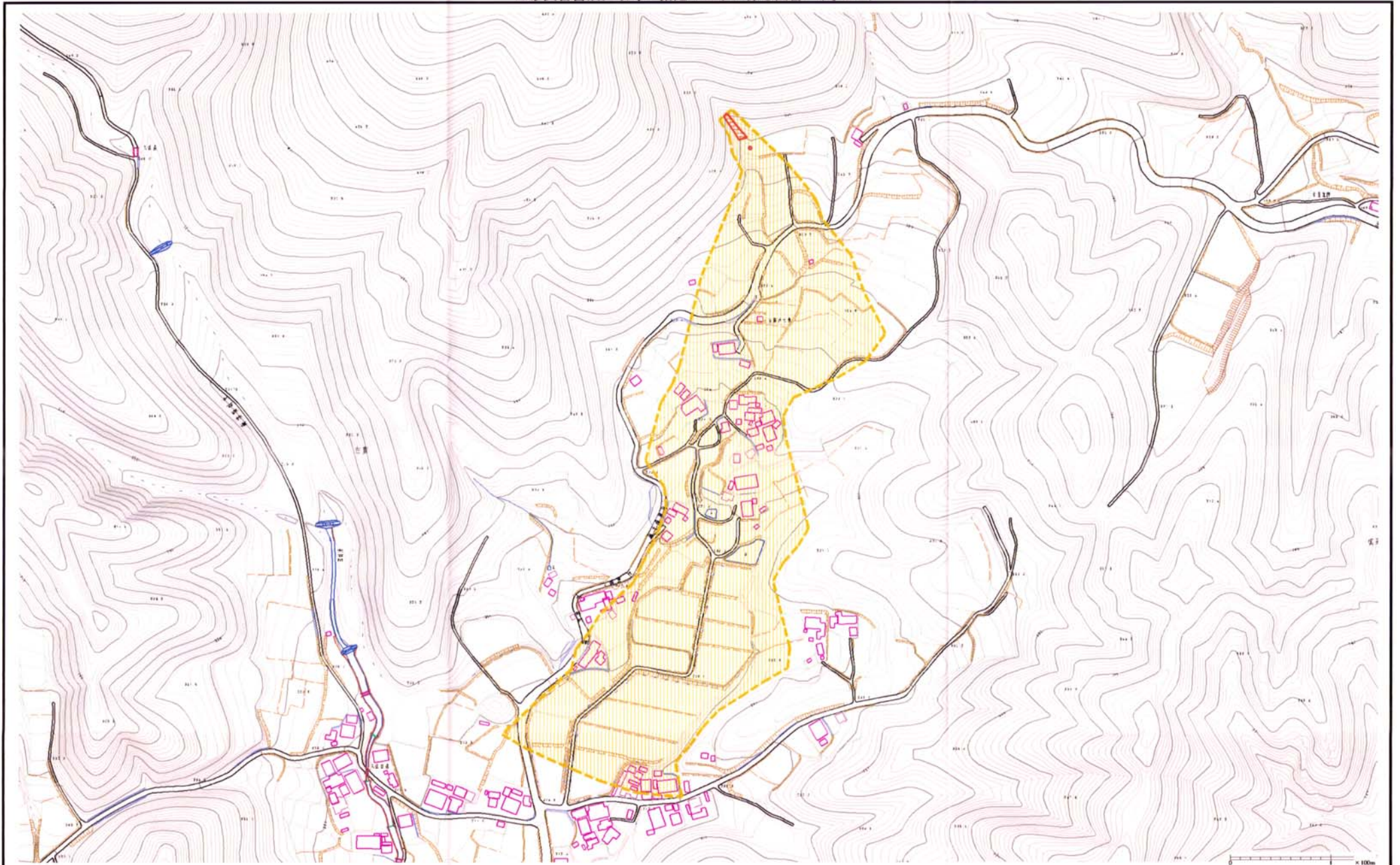


土砂災害警戒区域等の指定の公示に係る図書（その2）






様式-2（土）  
土砂災害警戒区域・土砂災害特別警戒区域 区分図（その2）

土砂災害防止法施行令第二條の基準に該当する区域		N 1:2,500	自然現象の種類	土石流	深沢番号	364-1-054
	土砂災害防止法施行令第三條の基準に該当する区域			公示番号	茨城県告示第1509号	深沢名
その他の区域			公示年月日	平成19年12月17日	所在地	茨城県久慈郡大子町大字上左貫

土砂災害警戒区域等の指定の公示に係る図書（その3）



様式-3（土）  
土砂災害警戒区域・土砂災害特別警戒区域 区分図（その3）

	土砂災害防止法施行令第二条の基準に該当する区域		N 縮尺 1:2,500	自然現象の種類	土石流	渓流番号	364-1-054
土砂災害防止法施行令第三条の基準に該当する区域	土石流の高さが1mを超える場合、土石等の移動による力が50kN/m <sup>2</sup> を超える区域			公示番号	茨城県告示第1506号	渓流名	厚朴沢
	土石流の高さが1mを超える場合、土石等の移動による力が50kN/m <sup>2</sup> を超えない区域			公示年月日	平成19年12月17日	所在地	茨城県久慈郡大子町大字上左貴
	その他の区域	