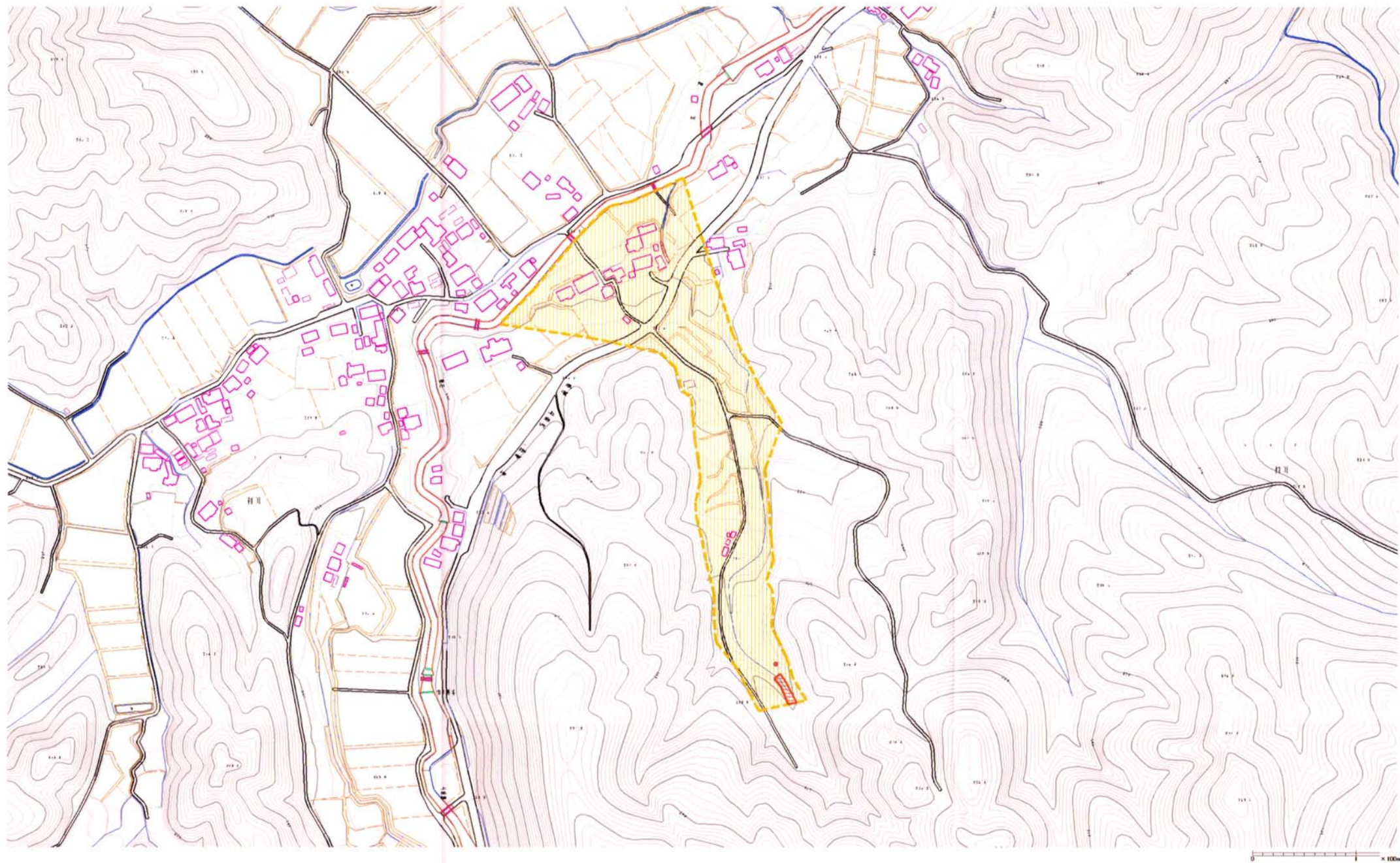


土砂災害警戒区域等の指定に係る図書（その2）






様式-2（土）
土砂災害警戒区域・土砂災害特別警戒区域 区分図（その2）

土砂災害防止法施行令第2条の基準に該当する区域		N ↑	自然現象の種類	土石流	深流番号	364-I-034
土砂災害防止法施行令第3条の基準に該当する区域			公示番号	茨城県告示第1506号	深流名	前ガ作沢
土砂災害防止法施行令第3条の基準に該当する区域		縮尺 1:2,500	公示年月日	平成19年12月17日	所在地	茨城県久慈郡大子町大字相川
その他の区域						



様式-3 (土)
土砂災害警戒区域・土砂災害特別警戒区域 区分図 (その3)

	土砂災害防止法施行令第2条の基準に該当する区域		N 縮尺 1:2,500	自然現象の種類	土石流	渓流番号	364-1-034
	土石流の高さが1mを超える場合、土石等の移動による力が50kN/m ² を超える区域			公示番号	茨城県告示第1506号	渓流名	前ガ作沢
土砂災害防止法施行令第3条の基準に該当する区域	土石流の高さが1mを超える場合、土石等の移動による力が50kN/m ² を超えない区域		公示年月日	平成19年12月17日	所在地	茨城県久慈郡大子町大字相川	
	その他の区域	