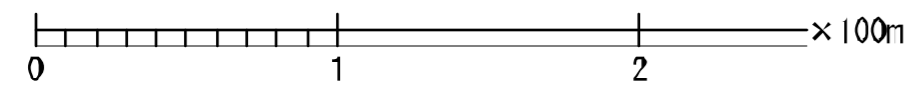
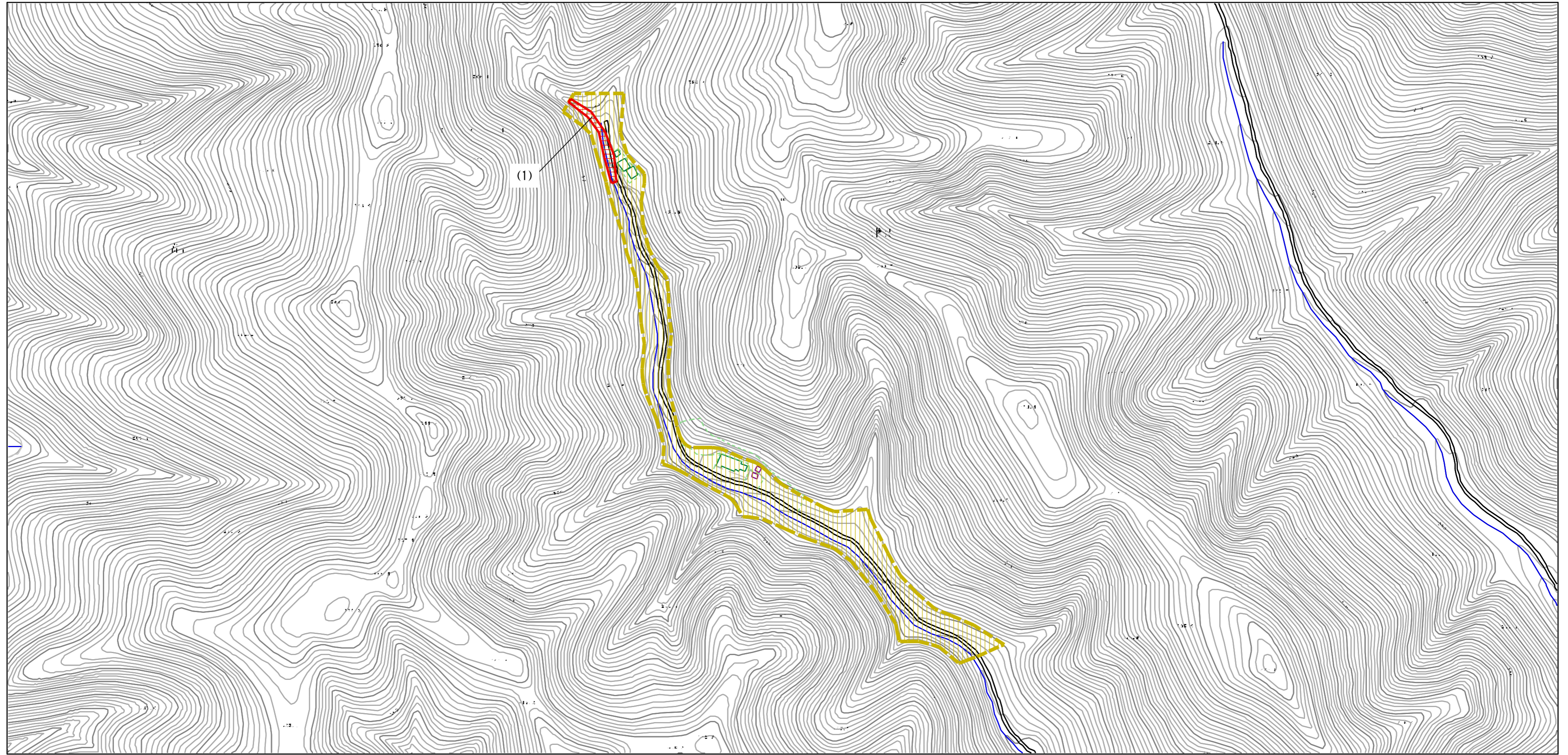
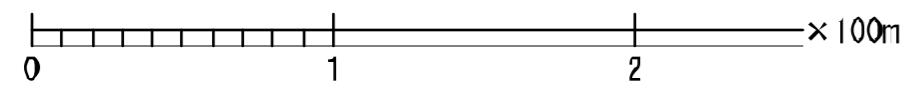


土砂災害警戒区域等の指定の公示に係る図書（その2）



様式-2 (土) 土砂災害警戒区域・土砂災害特別警戒区域 区域図	国土交通省国土院 国土院 国土院 国土院		N 縮尺 1/2,500	自然現象 の種類	土石流	渓流番号 346-U-117
	国土院 国土院 国土院 国土院			告示番号	茨城県告示第353号	溪流名 古内沢
	国土院 国土院 国土院 国土院			告示年月日	平成28年6月24日	所在地



様式-2 (土) 土砂災害警戒区域・土砂災害特別警戒区域 区域図	土砂災害警戒区域 土砂災害特別警戒区域		N 縮尺 1/2,500	自然現象 の種類	土石流	渓流番号	346-U-117
	土砂災害警戒区域 土砂災害特別警戒区域			告示番号	茨城県告示第355号	溪流名	古内沢3
	土砂災害警戒区域 土砂災害特別警戒区域			告示年月日	平成28年3月24日	所在地	茨城県常陸大宮市上津沢
	土砂災害警戒区域 土砂災害特別警戒区域			下流の河川名			