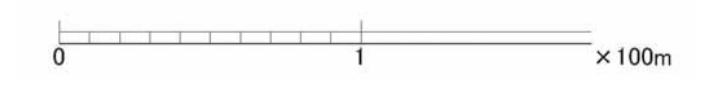
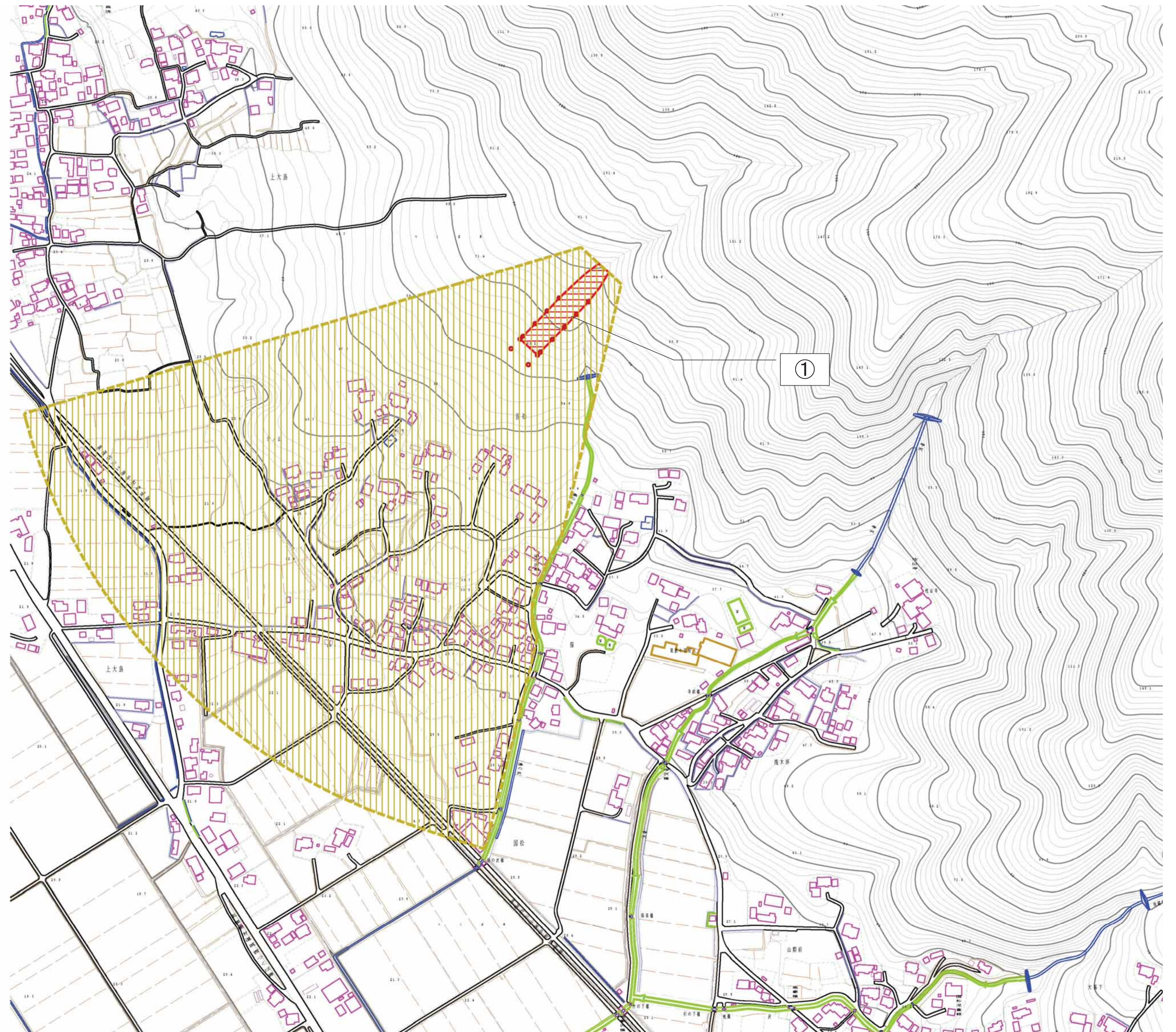
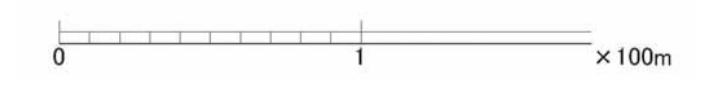


土砂災害警戒区域等の指定の公示に係る図書(その2)



様式-2(土) 土砂災害警戒区域・土砂災害特別警戒区域 区域図(その1)	土砂災害防止法施行令第二条の基準に該当する区域		N 縮尺 1:2500	自然現象の種類 土石流	溪流番号 220-I-001
	土砂災害防止法施行令第三条の基準に該当する区域 (土石流の高さが1mを超える場合、土石等の移動による力が50kN/m <sup>2</sup> を超える区域)			告示番号 茨城県告示第138号	溪流名 湯ノ沢
	土砂災害防止法施行令第四条の基準に該当する区域 (土石流の高さが1mを超えない場合、土石等の移動による力が50kN/m <sup>2</sup> を超えない区域)			告示年月日 平成24年2月9日	所在地 茨城県つくば市国松
	その他の区域				





様式-2(土) 土砂災害警戒区域・土砂災害特別警戒区域 区域図(その1)	土砂災害防止法施行令第二条の基準に該当する区域		N 縮尺 1:2500	自然現象の種類 土石流	溪流番号 220-I-001
	土砂災害防止法施行令第2条の基準に該当する区域 土石流の高さが1mを超える場合、土石等の移動による力が50kN/m <sup>2</sup> を超える区域			告示番号 茨城県告示第138号	溪流名 湯ノ沢
	土砂災害防止法施行令第3条の基準に該当する区域 土石流の高さが1mを超える場合、土石等の移動による力が50kN/m <sup>2</sup> を超える区域			告示年月日 平成24年2月9日	所在地 茨城県つくば市国松
	その他の区域				