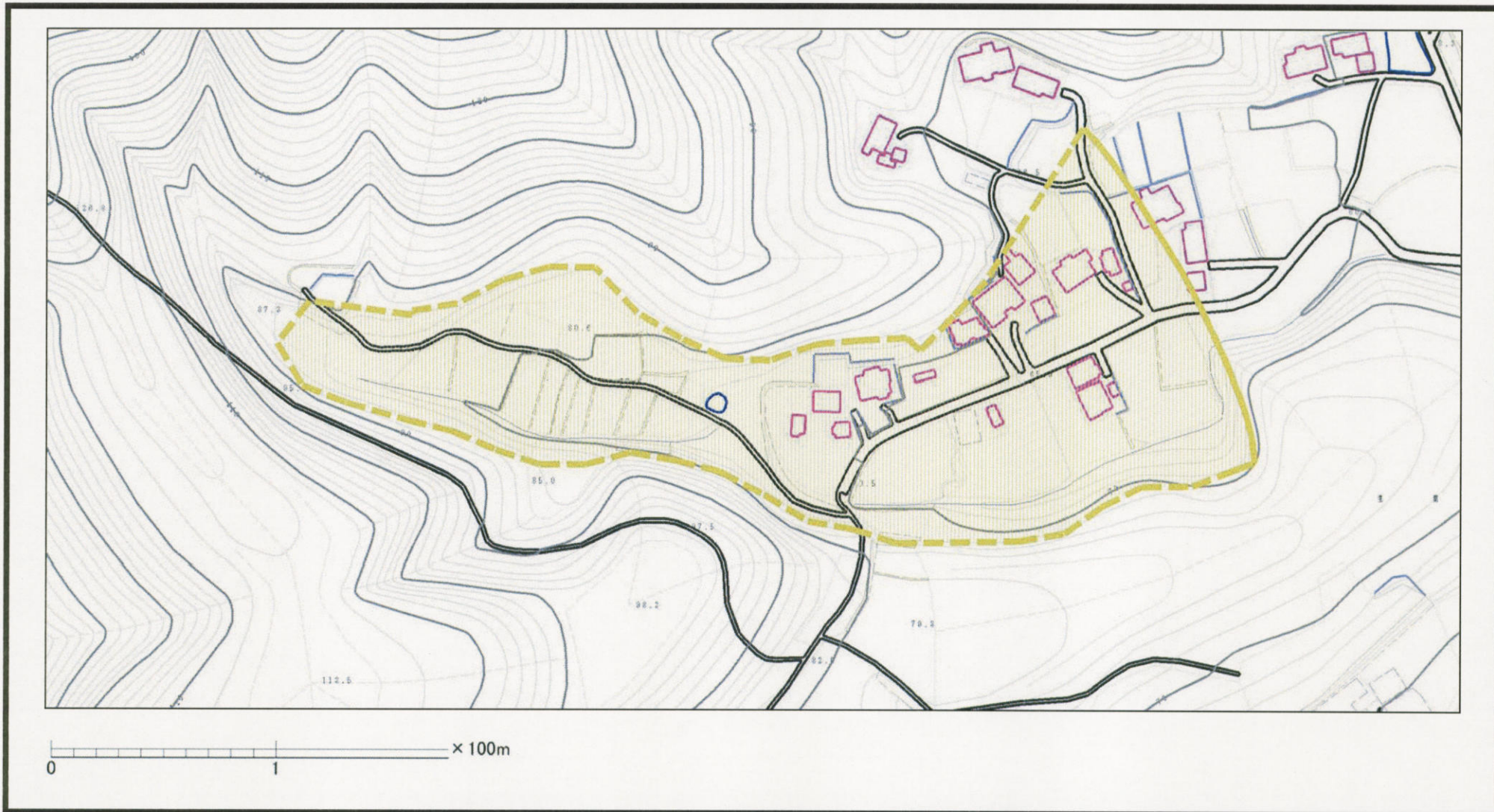






# 土砂災害警戒区域等の指定の公示に係わる図書（その2）



様式-2 (土)  土砂災害警戒区域・土砂災害特別警戒区域 区域図 (その1)	土砂災害防止法施行令第二条の基準に該当する区域			N  縮尺 1:2,500	自然現象の種類	土石流	溪流番号	216-I-006
	土砂災害防止法施行令第三条の基準に該当する区域	土石流の高さが1mを超える場合、土石等の移動による力が50kN/m <sup>2</sup> を超える区域			公示番号	茨城県告示1504号	溪流名	稲田
		土石流の高さが1mを超える場合、土石等の移動による力が50kN/m <sup>2</sup> を越えない区域			公示年月日	平成19年12月17日	所在地	茨城県笠間市稲田
	その他の区域							

# 土砂災害警戒区域等の指定の公示に係わる図書（その3）



0 1 × 100m

様式-3 (土)

土砂災害警戒区域・土砂災害特別警戒区域  
区域図 (その2)

土砂災害防止法施行令第二条の基準に該当する区域



自然現象  
の種類

土石流

溪流番号

216-I-006

土砂災害防  
止法施行令  
第三条の基  
準に該当す  
る区域

土石流の高さが1mを超える場合、土石等の  
移動による力が50kN/m<sup>2</sup>を超える区域



土石流の高さが1mを超える場合、土石等の  
移動による力が50kN/m<sup>2</sup>を越えない区域



その他の区域



縮尺

1:2,500

公示番号

茨城県告示1504号

溪流名

稲田

公示年月日

平成19年12月17日

所在地

茨城県笠間市稲田